



**MINISTERIO DE BIENES NACIONALES  
DIVISIÓN DEL CATASTRO NACIONAL  
DE LOS BIENES DEL ESTADO**



ANGÉLIQUE ARAYA HERNÁNDEZ  
SECRETARÍA REGIONAL MINISTERIAL  
BIENES NACIONALES REGIÓN DE  
ANTOFAGASTA

**UBICACIÓN**

PLANO Nº 02101-9.799 C.R.

REGION : ANTOFAGASTA  
PROVINCIA : ANTOFAGASTA  
COMUNA : ANTOFAGASTA  
LUGAR : SECTOR SALAR DEL CARMEN  
PREDIO Y/O: APROX. A 9,4 KM AL SUR DE LA  
DIRECCION INTERSECCIÓN DE LA RUTA 5 CON  
RUTA 26

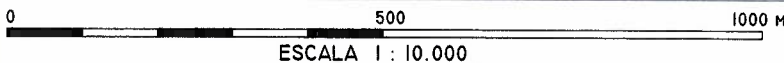
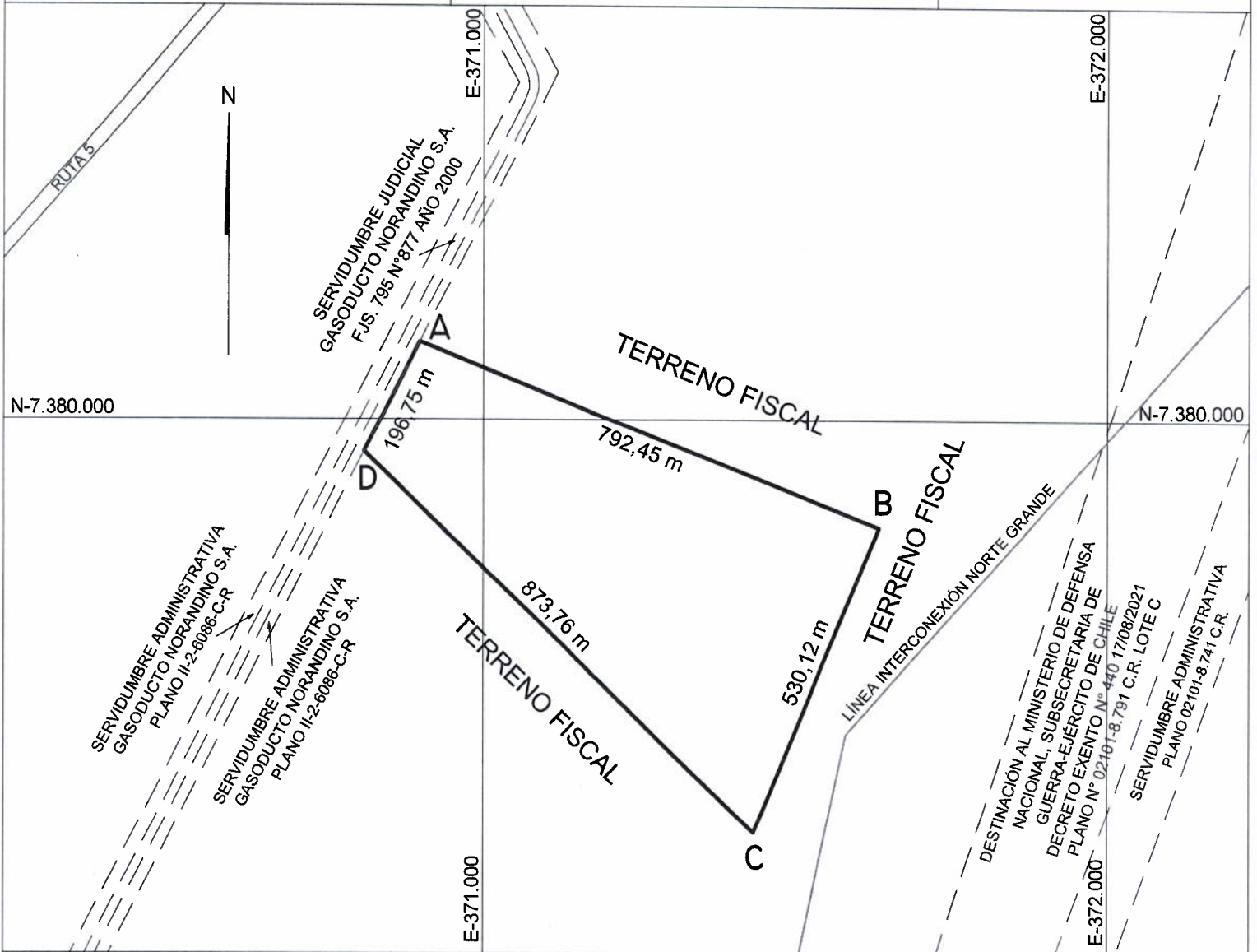
**FISCO**

REVISOR

CLAUDIO RAMÍREZ RAMÍREZ  
CARTÓGRAFO

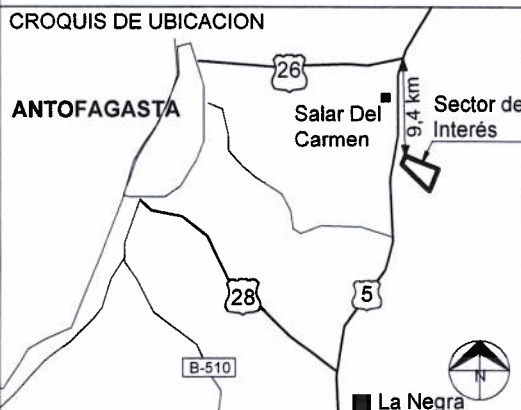
NOTA : REVISIÓN DE ASPECTOS FORMALES Y  
REPRESENTACIÓN GRÁFICA DE DATOS  
APORTADOS POR EL EJECUTOR

D.L. Nº 1.939 DE 1977



CUADRO DE VINCULACIÓN RED GEODÉSICA			
VÉRTICE M.B.N. ANTOFAGASTA			
VÉRTICE	NORTE	ESTE	DATUM
BN02	7.381.769,711	356.717,587	SIRGAS

CUADRO DE COORDENADAS UTM		
DATUM SIRGAS		
VÉRTICE	NORTE	ESTE
A	7.380.122,75	370.899,04
B	7.379.826,05	371.633,85
C	7.379.335,35	371.433,25
D	7.379.947,45	370.809,72



SUPERFICIES	
TERRENO PARCIAL(ES)	CONSTRUIDA PARCIAL(ES)
TOTAL : 29,20 ha	TOTAL :
ESCALA 1 : 10.000	FECHA OCTUBRE 2023
ARCHIVO :	

OBSERVACIONES
- LEVANTAMIENTO TOPOGRÁFICO GEORREFERENCIADO CON EQUIPO GPS GEODÉSICO MARCA TRIMBLE MODELO R6 Y R8
EJECUTOR
LUIS PINO BAVESTRELLO INGENIERO EJEC. EN GEOMENSURA
FECHA MENSURA : ENERO 2023
REFERENCIA GEODÉSICA : PROYECCIÓN UTM, HUSO 19
REFERENCIA GEODÉSICA : DATUM SIRGAS
VINCULACIÓN: VÉRTICE M.B.N. ANTOFAGASTA (BN02)