

N-7.753.000

N-7.752.750

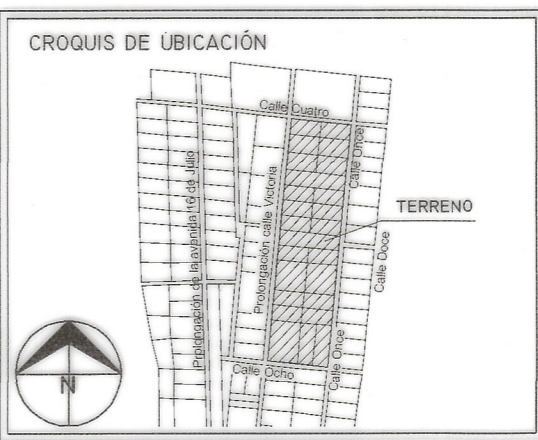

N-7.752.500

N-7.752.250

E-431.500

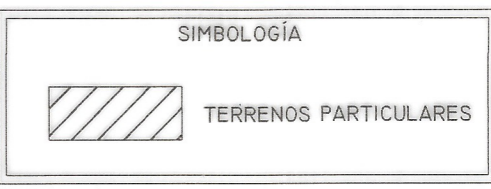
E-431.750

E-432.000



CUADRO DE SUPERFICIES		
MANZANA	SITIO	SUPERFICIE m²
17	1	5.116,00 m²
	2	5.092,50 m²
	3	6.039,50 m²
	4	6.091,50 m²
	5	9.954,50 m²
	6	5.000,00 m²
	7	5.000,00 m²
	8	5.000,00 m²
	9	9.704,50 m²
	10	5.000,00 m²
	11	9.951,50 m²
	12	5.000,00 m²
	13	5.003,00 m²
	14	6.853,00 m²
	15	6.890,50 m²
	16	13.427,00 m²
	17	5.000,00 m²
	18	5.000,00 m²
	19	9.957,50 m²
	20	5.000,00 m²
	21	5.000,00 m²
	22	5.000,00 m²
	23	5.000,00 m²
	24	5.000,00 m²
	25	5.971,00 m²
TOTAL		155.052,00 m²

NOTA:
 PLANO CONFECCIONADO EN BASE AL PLANO MINISTERIAL N° 1-2-7383-C.R., ARCHIVADO BAJO EL N° 178 EN EL REGISTRO DE PLANOS Y DOCUMENTOS DEL AÑO 2003, DEL C.B.R. DE POZO ALMONTE.





MINISTERIO DE BIENES NACIONALES
DIVISIÓN DEL CATASTRO NACIONAL
DE LOS BIENES DEL ESTADO



OSVALDO ARDILES ALVAREZ
 SECRETARIO REGIONAL MINISTERIO DE BIENES NACIONALES
 REGION DE TARAPACA

UBICACIÓN	PLANO N°: 01401 - 4.580 - C.R.	<h1>FISCO</h1>	EJECUTOR  KIANG LAU GAJARDO CONSTRUCTOR CIVIL
REGIÓN : TARAPACÁ	PROVINCIA : TAMARUGAL	D.L. N° 1.939 DE 1977	
COMUNA : POZO ALMONTE	LUGAR : LA TIRANA, SECTOR NORTE		
PREDIO Y/O: MANZANA 17, SITIOS 1 AL 25 DIRECCIÓN			
REFERENCIA CARTOGRÁFICA : PROYECCIÓN UTM, HUSO 19	OBSERVACIONES NOTAS: ESTE PLANO ES COPIA FIEL EN FORMA Y CABIDA DE LA MANZANA 17 DEL PLANO MINISTERIAL N° 1-2-7383-C.R., CONFECCIONADO PARA FINES ADMINISTRATIVOS. REALIZADO CONFORME AL MANUAL DE NORMAS TÉCNICAS DE MENSURA DEL MBN SEGUNDA EDICIÓN MARZO AÑO 2010, SECCIÓN 7, PUNTO 7.5 "MODIFICACIÓN Y COPIA DE PLANOS OFICIALIZADOS"	DIBUJANTE: K.L.G.	
REFERENCIA GEODÉSICA : DATUM SIRGAS (WGS'84)	 JORGE FARFÁN FARFÁN CARTÓGRAFO ENCARGADO DE UNIDAD		
VINCULACIÓN : COORDENADAS DE NAVEGADOR GPS	ESCALA 1 : 2500	SUPERFICIE 155.052,00 m²	FECHA JUNIO 2023
ARCHIVO : C:/ARCHIVO DE PLANO/4580			