



MINISTERIO DE BIENES NACIONALES  
DIVISIÓN DEL CATASTRO NACIONAL  
DE LOS BIENES DEL ESTADO



CAROLINA NAVARRETE RUBIO  
SECRETARÍA REGIONAL MINISTERIAL  
BIENES NACIONALES REGIÓN DE ÑUBLE

UBICACIÓN

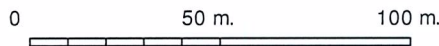
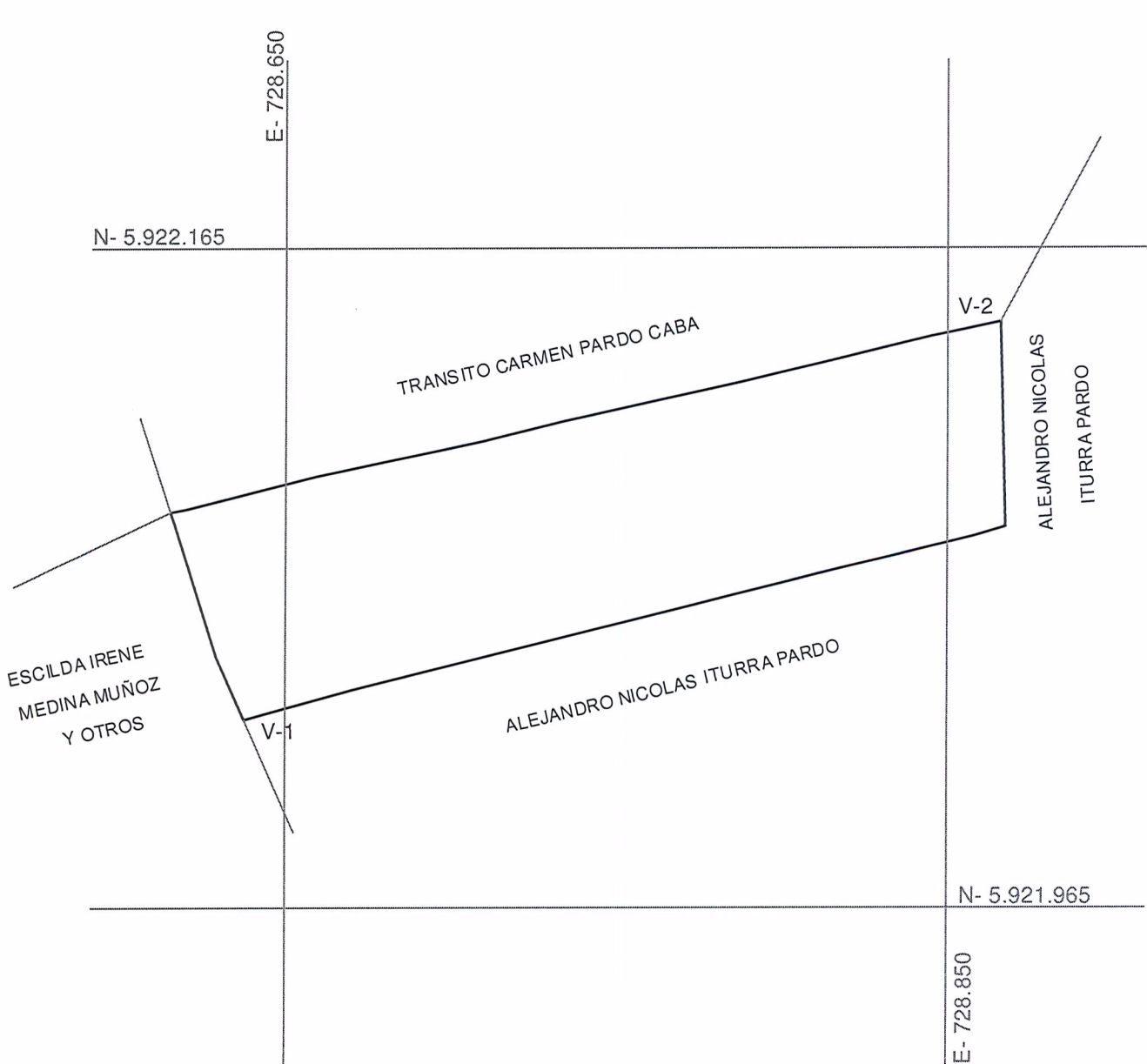
PLANO N° 16107-915 - C.R.

REGION : DE ÑUBLE  
PROVINCIA: DIGUILLÍN  
COMUNA : QUILLÓN  
LUGAR : EL MAITEN  
PREDIO : HIJUELA CERRO NEGRO

FISCO

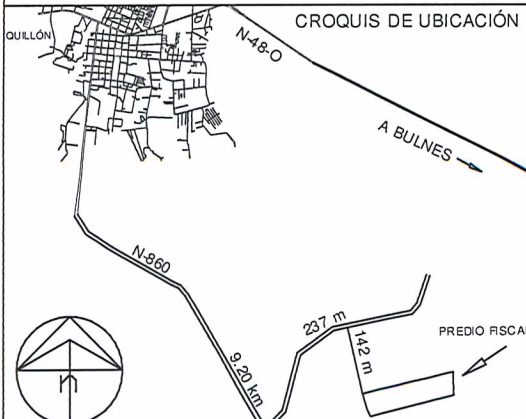
D.L. N° 1939 DE 1977

RODRIGO CID CÁRDENAS  
INGENIERO DE EJECUCIÓN EN GEOMENSURA



ESCALA 1 : 2000

CUADRO DE COORDENADAS UTM		
DATUM/HUSO	V1	V2
SIRGAS(WGS84)	N : 5.92.2022,108	N : 5.922.142,668
HUSO 18	E : 728.637,460	E : 728.866,070



SUPERFICIES

TERRENO PARCIAL(ES)	CONSTRUIDA PARCIAL(ES)
TOTAL : 1,58 Has	TOTAL :
ESCALA	FECHA
1 : 2000	DICIEMBRE 2019

PLANO CONFECCIONADO POR :  
LA SEREMI DE BIENES NACIONALES  
REGIÓN DE ÑUBLE

OBSERVACIONES : ROL SII 1102-223  
ORIGEN DE LA INFORMACIÓN:  
LEVANTAMIENTO REALIZADO CON GPS  
TOPCON GR-5

FECHA MENSURA: 23/12/2019  
REFERENCIA CARTOGRAFICA : PROYECCIÓN UTM , HUSO 18  
REFERENCIA GEODÉSICA : DATUM SIRGAS WGS 84  
VINCLACIÓN : BN\_16