




MINISTERIO DE BIENES NACIONALES
DIVISIÓN DEL CATASTRO NACIONAL
DE LOS BIENES DEL ESTADO



UBICACIÓN

PLANO Nº: 01404 - 4127 - CR

REGIÓN : TARAPACÁ
PROVINCIA : TAMARUGAL
COMUNA : HUARA
LUGAR : ZAPIGA
DIRECCIÓN : RUTA A-40 KM. 3,4
COSTADO NORTE

FISCO

D.L. Nº 1.939 DE 1977

DEP. PILAR BARRIENTOS H.
SECRETARÍA REGIONAL MINISTERIAL
DE BIENES NACIONALES
REGIÓN DE TARAPACÁ

(REVISOR)

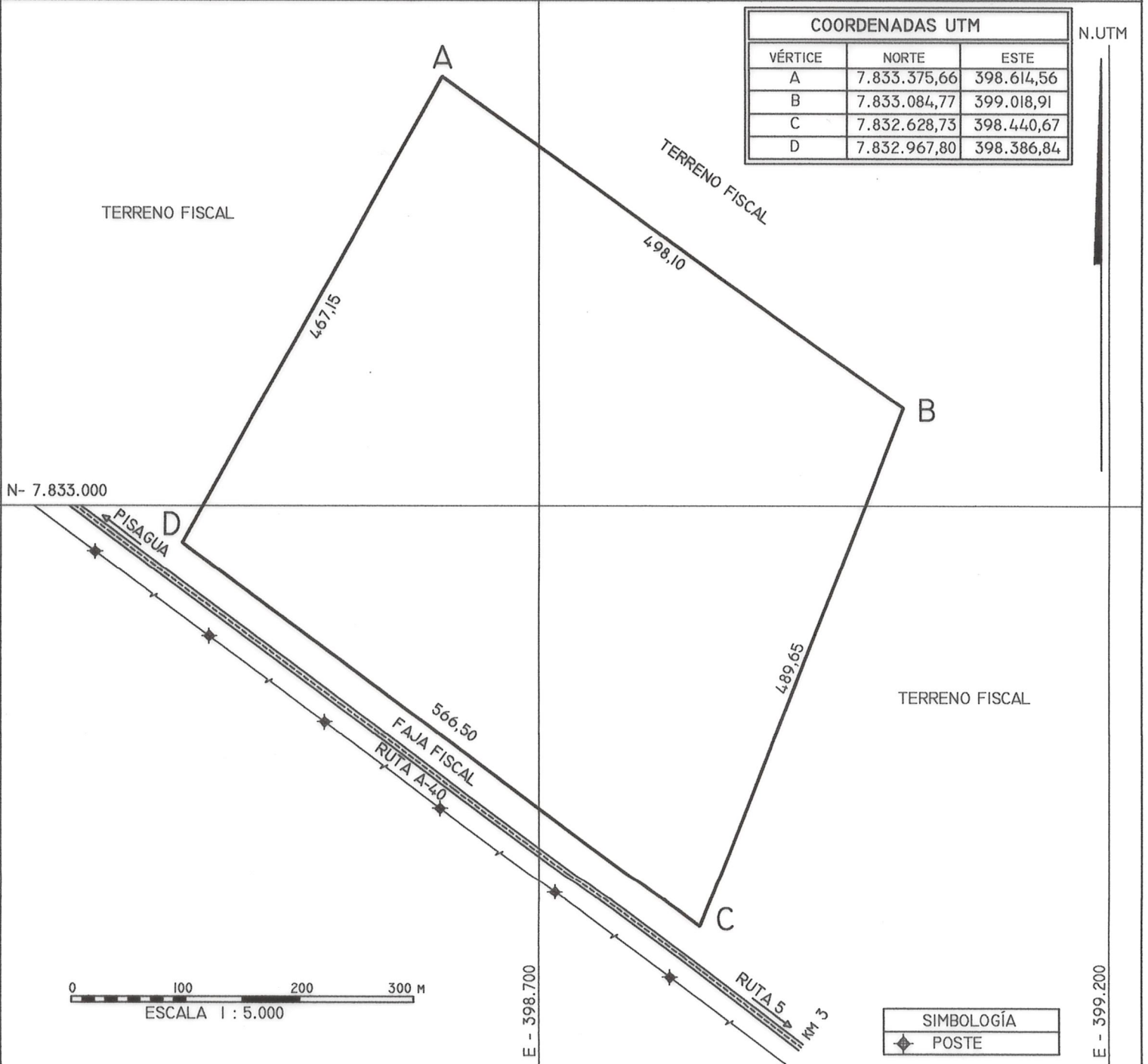
ALDO CONTRERAS ZÁRATE
INGENIERO EJEC. GEOMENSURA

NOTA : REVISIÓN DE ASPECTOS FORMALES Y
REPRESENTACIÓN GRÁFICA DE DATOS
APORTADOS POR EL EJECUTOR

COORDENADAS UTM

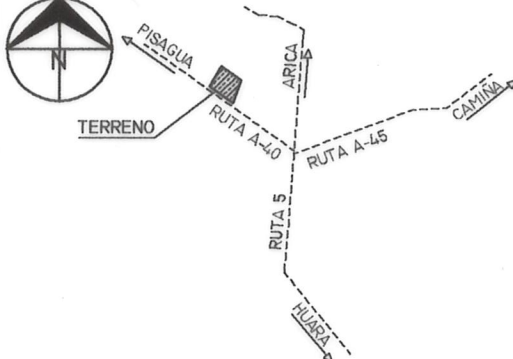
VÉRTICE	NORTE	ESTE
A	7.833.375,66	398.614,56
B	7.833.084,77	399.018,91
C	7.832.628,73	398.440,67
D	7.832.967,80	398.386,84

N.UTM



SIMBOLOGÍA	
	POSTE

CROQUIS DE UBICACIÓN



SUPERFICIES

TERRENO PARCIAL(ES)	CONSTRUIDA PARCIAL(ES)
TOTAL : 24,93ha	TOTAL :
ESCALA 1:5000	FECHA JUNIO 2020
ARCHIVO : C:/ARCHIVO DE PLANOS/4127	

OBSERVACIONES

EJECUTOR CLAUDIO CARRASCO SÁNCHEZ INGENIERO EJEC. GEOMENSURA
FECHA MENSURA : JUNIO 2020
DIBUJANTE: CLAUDIO CARRASCO SÁNCHEZ
REFERENCIA CARTOGRÁFICA : PROYECCIÓN UTM, HUSO 19 REFERENCIA GEODÉSICA : DATUM SIRGAS (WGS-84) VINCULACIÓN : ARRASTRE GPS DESDE BN91 (M.B.N.)