MINISTERIO DE BIENES NACIONALES
DIVISION DEL CATASTRO NACIONAL
DE LOS BIENES DEL ESTADO

UBICACION	PLANO N° - V-7-3041-CU	
REGION : V 05 PROVINCIA : SAN ANTONIO 7 COMUNA : SAN ANTONIO 01 LUGAR : TEJAS VERDES DIRECCION : LOS CLAVELES 543 (BLOCK 1) LOS CLAVELES 554 (BLOCK 2) C.CATASTRO : 208 - 286	F I S C O DL 1939/77	SUPERVISION LUIS ALVAREZ G. ING. EJEC. GEOMENSURA JUAN GORGERINO H. TECNICO TOPOGRAFO
Orientación UTM N	OBSERVACIONES INSCRIPCION A FOJAS: 1095 N°: 757 AÑO: 1995 C.B.R.: SAN ANTONIO ROL SII: ACTUALIZA Y REEMPLAZA AL PLANO N°: no hay	EJECUTOR DOPPLER JORGE ALDAYUZ R. GEOMENSOR - JEFE TECNICO
SAA208C.DWG	ESCALA 1 : 250 / SUPERFICIES [mts.²] Terreno: ACOGIDA A LEY DE PISOS / Construido: 289.68	FECHA : AGOSTO 1998

MINISTERIO DE BIENES NACIONALES
MARIANO MUÑOZ G.
V REGION
SECRETARIO REGIONAL MINISTERIAL

PLANO DE UBICACION
ESCALA 1 : 2.000

PLANTAS POR PISOS

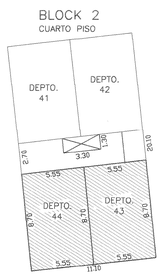

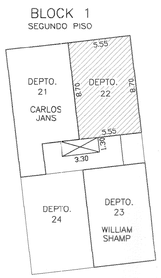

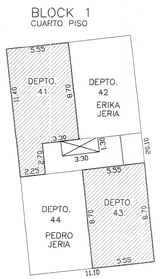

SUPERFICIES		ROL
BLOCK 1	EDIFICADA m2	SII
DEPTO.22	48.28	8329- 6
DEPTO.41	57.40	8329-13
DEPTO.43	48.28	8329-15
BLOCK 2	EDIFICADA m2	SII
DEPTO.14	48.28	8327- 4
DEPTO.23	48.28	8327- 7
DEPTO.43	48.28	8327-15
DEPTO.44	48.28	8327-16
TOTAL	347.10	

REFERENCIAS

- PLANO EJECUTADO EN BASE A RESTITUCION FOTOGRAMETRICA DE VUELO S.A.F. AÑO 1994.
- DATUM USADO : PSAD-56 MERIDIANO CENTRAL 69° ZONA 19.
- GEORREFERENCIACION MEDIANTE POSICIONAMIENTO SATELITAL CON G.P.S.
- DIMENSIONES EN METROS.