



GSD/AJK/MGC

DECLARA PRESCINDIBLES INMUEBLES FISCALES QUE INDICA, EN LA REGIÓN DE TARAPACÁ. AUTORIZA EJECUCIÓN DE LICITACIÓN PARA SU ENAJENACIÓN EN PROPUESTA PÚBLICA Y APRUEBA ANEXOS QUE INDICA.

SANTIAGO, 15 SEP 2020

EXENTO N° 315 /.- VISTOS:

Estos antecedentes, los Oficios Ord. N° SE01-5191-2019, Ord. N° SE01-5193-2019, Ord. N° SE01-5197-2019, Ord. N° SE01-5198-2019 y SE01-5203-2019, todos de 27 de noviembre de 2019, de la Secretaría Regional Ministerial de Bienes Nacionales de la Región de Tarapacá; la Providencia N° 281 de 1 de julio de 2020, de la División de Bienes Nacionales; lo acordado por la Comisión Especial de Enajenaciones en Sesión N° 177 de 28 de agosto de 2019; el Oficio Ord. N° 269 de 28 de julio de 2020, de la División Jurídica; el D.S. N° 27 de 2001 del Ministerio de Bienes Nacionales; el D.L. N° 1.939 de 1977 y sus modificaciones; el D.S. N° 77 de 22 de noviembre de 2011, del Ministerio de Bienes Nacionales; el D.S. N° 19 de 2001, del Ministerio Secretaría General de la Presidencia y la Resolución N° 7 de 2019 de la Contraloría General de la República.

**CONSIDERANDO:**

Que, el Fisco es dueño de los inmuebles fiscales que más adelante se singularizan, ubicados en la Región de Tarapacá.

Que, dichos inmuebles no se requieren para los fines propios del Estado, habiéndose resuelto por el Ministerio de Bienes Nacionales su enajenación en propuesta pública, de acuerdo con las "Bases Tipo Licitación Pública para la Venta de Inmuebles Fiscales a la Mejor Oferta Económica", aprobadas por el D.S. N° 77 de 22 de noviembre de 2011, del Ministerio de Bienes Nacionales.

Que, la política estratégica de gestión de territorios fiscales del Ministerio de Bienes Nacionales ha definido como conveniente enajenar mediante licitación pública los inmuebles que más adelante se singularizan.

**D E C R E T O:**

I.- Decláranse prescindibles para los fines del Estado, los inmuebles que se individualizan en el numeral siguiente, ubicados en la Región de Tarapacá.

Ministerio de Bienes Nacionales

Registro \_\_\_\_\_

V° B° Jefe \_\_\_\_\_

MINISTERIO DE HACIENDA  
 OFICINA DE PARTES

RECIBIDO

CONTRALORIA GENERAL  
 TOMA DE RAZON

RECEPCIÓN

DEPART. JURÍDICO		
DEP. T.R Y REGISTRO		
DEPART. CONTABIL.		
SUB. DEP. C. CENTRAL		
SUB. DEP. E. CUENTAS		
SUB. DEP. C.P.Y. BIENES NAC.		
DEPART. AUDITORIA		
DEPART. V.O.P.,U y T		
SUB. DEPT. MUNICIP.		

REFRENDACIÓN

REF. POR \$ IMPUTAC. \_\_\_\_\_

ANOT. POR \$ IMPUTAC. \_\_\_\_\_

DECUC. DTO. \_\_\_\_\_

Ministerio de Bienes Nacionales  
 Exento de Trámite de Toma de Razon

**II.- Autorízase** la realización y ejecución de la Licitación Pública, por medio de la cual se enajenarán los inmuebles fiscales que más adelante se singularizan, ubicados en el Sector Norte, Poblado de La Tirana, comuna de Pozo Almonte, provincia del Tamarugal, Región de Tarapacá; amparados por la inscripción global a favor del Fisco, que rola a fs. 1711 N° 1747 en el Registro de Propiedad del año 2014, del Conservador de Bienes Raíces de Pozo Almonte, singularizados en el Plano N° I-2-7383-C.R., agregado bajo el N° 178, al final del Registro de Propiedad del Conservador de Bienes Raíces citado, correspondiente al año 2013; con los roles, superficies y deslindes que en cada caso se señalan:

1.- Inmueble fiscal signado como Lote 1, Manzana 18; enrolado en el Servicio de Impuestos Internos con el N° 4106-1; de una superficie de 5.000,00 m2. (Cinco mil metros cuadrados):

**NORTE** : Calle Cuatro, en línea recta de 100,00 metros.  
**ESTE** : Calle Doce, en línea recta de 50,00 metros.  
**SUR** : Lote 2 de la Manzana 18, en línea recta de 100,00 metros.  
**OESTE** : Calle Once, en línea recta de 50,00 metros.

2.- Inmueble fiscal signado como Lote 2, Manzana 18; enrolado en el Servicio de Impuestos Internos con el N° 4106-2; de una superficie de 5.000,00 m2. (Cinco mil metros cuadrados):

**NORTE** : Lote 1 de la Manzana 18, en línea recta de 100,00 metros.  
**ESTE** : Calle Doce, en línea recta de 50,00 metros.  
**SUR** : Lote 3 de la Manzana 18, en línea recta de 100,00 metros.  
**OESTE** : Calle Once, en línea recta de 50,00 metros.

3.- Inmueble fiscal signado como Lote 3, Manzana 18; enrolado en el Servicio de Impuestos Internos con el N° 4106-3; de una superficie de 5.000,00 m2. (Cinco mil metros cuadrados):

**NORTE** : Lote 2 de la Manzana 18, en línea recta de 100,00 metros.  
**ESTE** : Calle Doce, en línea recta de 50,00 metros.  
**SUR** : Lote 4 de la Manzana 18, en línea recta de 100,00 metros.  
**OESTE** : Calle Once, en línea recta de 50,00 metros.

4.- Inmueble fiscal signado como Lote 4, Manzana 18; enrolado en el Servicio de Impuestos Internos con el N° 4106-4; de una superficie de 5.000,00 m2. (Cinco mil metros cuadrados):

**NORTE** : Lote 3 de la Manzana 18, en línea recta de 100,00 metros.  
**ESTE** : Calle Doce, en línea recta de 50,00 metros.  
**SUR** : Lote 5 de la Manzana 18, en línea recta de 100,00 metros.  
**OESTE** : Calle Once, en línea recta de 50,00 metros.




5.- Inmueble fiscal signado como Lote 7, Manzana 18; enrolado en el Servicio de Impuestos Internos con el N° 4106-7; de una superficie de 6.000,00 m2. (Seis mil metros cuadrados):

**NORTE** : Lote 6 de la Manzana 18, en línea recta de 100,00 metros.  
**ESTE** : Calle Doce, en línea recta de 60,00 metros.  
**SUR** : Calle Seis, en línea recta de 100,00 metros.  
**OESTE** : Calle Once, en línea recta de 60,00 metros.

III.- La presente licitación se regirá por las "**Bases Tipo Licitación Pública para la Venta de Inmuebles Fiscales a la Mejor Oferta Económica**", aprobadas por D.S. N° 77 de 22 de noviembre de 2011, del Ministerio de Bienes Nacionales y los anexos (6) que forman parte del presente decreto.





**BASES TIPO  
LICITACIÓN PÚBLICA PARA LA VENTA DE INMUEBLES FISCALES A LA MEJOR  
OFERTA ECONÓMICA**


**MINISTERIO DE BIENES NACIONALES**

**2020**



## Índice

1) CONSIDERACIONES PRELIMINARES.....	3
2) ANTECEDENTES GENERALES DE LOS INMUEBLES A LICITAR.....	3
3) DE LOS PARTICIPANTES.....	3
4) DE LA FORMA, PRESENTACIÓN Y CONTENIDO DE LAS OFERTAS.....	3
5) DE LA GARANTÍA DE SERIEDAD DE LA OFERTA.....	4
6) DE LA RECEPCIÓN Y APERTURA DE LAS OFERTAS DE LA PROPUESTA PÚBLICA.....	6
7) DE LA ADJUDICACIÓN.....	7
8) DE LA OBLIGACIÓN DE EFECTUAR INVERSIÓN EN EL INMUEBLE ADJUDICADO.....	7
9) DE LA OBLIGACIÓN DE URBANIZAR.....	7
10) DEL PRECIO Y FORMA DE PAGO.....	7
11) DE LA SUSCRIPCIÓN DE LA ESCRITURA PÚBLICA DE COMPRAVENTA.....	8
12) DE LA APROBACIÓN DE LA ESCRITURA PÚBLICA DE COMPRAVENTA Y SU INSCRIPCIÓN EN EL CONSERVADOR DE BIENES RAÍCES COMPETENTE.....	8
13) DE LAS CONDICIONES Y ENTREGA DE LOS INMUEBLES.....	9
14) DE LA RESPONSABILIDAD DEL FISCO.....	9
15) DE LAS FACULTADES DEL MINISTERIO DE BIENES NACIONALES.....	9
16) DE LA INFORMACIÓN PROPORCIONADA, CONSULTAS Y GASTOS.....	10
17) PLAZOS.....	10
18) DEL CONOCIMIENTO Y ACEPTACIÓN DE LAS PRESENTES BASES DE LICITACIÓN	10
ANEXOS.....	11



**BASES TIPO PARA LA VENTA EN LICITACIÓN PÚBLICA DE INMUEBLES FISCALES A LA MEJOR OFERTA ECONÓMICA.**

Las Bases y Anexos de la Propuesta Pública, se encontrarán disponibles en el sitio [www.bienesnacionales.cl](http://www.bienesnacionales.cl), sección < **Licitaciones** >, y la publicación del llamado a oferta se efectuará a través de un periódico de circulación nacional y/o regional.

**1) CONSIDERACIONES PRELIMINARES.**

La Propuesta Pública que se contiene en estas Bases tiene como fundamento legal las facultades que el DL 1.939, de 1977, confiere al Ministerio de Bienes Nacionales para la disposición de los bienes fiscales. Por ello, en conformidad a lo dispuesto en el artículo 84 del texto legal precitado, se ha decidido llamar a licitación pública para la venta de inmueble(s) ubicado(s) en la(s) Región(es) que se indican en el ANEXO 1, en los términos contenidos en las presentes Bases.

**2) ANTECEDENTES GENERALES DE LOS INMUEBLES A LICITAR.**

Los antecedentes Generales de los inmuebles a licitar se encuentran acompañados en el ANEXO 1 de las presentes Bases de Licitación.

**3) DE LOS PARTICIPANTES.**

Podrán participar en esta Propuesta Pública todas las personas naturales o jurídicas, nacionales o extranjeras interesadas en ella, que cumplan con los requisitos establecidos por el D.L. 1.939 de 1977 y por las presentes Bases.

**4) DE LA FORMA, PRESENTACIÓN Y CONTENIDO DE LAS OFERTAS.**

La oferta deberá presentarse mediante el "FORMULARIO DE PRESENTACIÓN DE OFERTAS PARA LICITACIÓN PÚBLICA DE INMUEBLES FISCALES A LA MEJOR OFERTA ECONÓMICA", contenido en el ANEXO 6, el cual deberá estar llenado en forma completa a máquina, por computador o a mano en letra imprenta legible, en idioma español, en forma clara y en sobre cerrado, que en su exterior estará dirigido al Seremi de Bienes Nacionales que corresponda. Dicha oferta deberá cumplir además con los requisitos que se señalan a continuación:

- a. Ser pura y simple, es decir, no estar sujeta a modo y/o condición alguna.
- b. Singular, esto es, por cada inmueble en forma individual. Si una persona postula a más de un inmueble deberá hacer tantas presentaciones en sobres separados como inmuebles que oferta, debiendo acompañar para cada uno de ellos la garantía en la forma y monto establecidos en los ANEXOS 1 y 2 de las presentes Bases.
- c. Sin perjuicio de lo expresado en las letras a y b precedentes, los oferentes podrán presentar ofertas por más de un inmueble de manera subsidiaria, haciendo una oferta de precio por cada uno de los inmuebles y solicitando de manera preferente la adjudicación de uno de ellos. Bajo esta modalidad, deberá hacerse una sola presentación respecto de los inmuebles, expresando el orden de preferencia para su adjudicación.



- d. El precio ofrecido deberá estar expresado en U.F. (Unidades de Fomento) y no podrá ser inferior al mínimo establecido por la Comisión Especial de Enajenaciones Regional, que se señala en las Tablas contenidas en el ANEXO 1 de estas Bases. No podrá estar enunciado en porcentajes sobre el mínimo o sobre ofertas que terceros pudieran efectuar sobre el mismo inmueble.
- e. La modalidad de pago del precio es al contado.
- f. Junto con la oferta económica se deberá acompañar original de documento de garantía de seriedad a la oferta de la manera señalada en el ANEXO 2 de las presentes Bases.
- g. **En caso que el titular de la oferta sea persona natural**, deberá adjuntar fotocopia simple de su cédula de identidad, si el oferente actúa por sí. En caso de actuar por medio de mandatario, junto con lo anterior, el mandatario deberá acreditar su personería, acompañando copia simple de la escritura pública de poder o mandato, ya sea especial o general y copia simple de su cédula de identidad.
- h. **En caso que el titular de la oferta sea persona jurídica**, deberá adjuntar copia simple de escritura pública en la que consten los poderes o personerías de sus representantes legales con certificación del organismo competente que acredite que éstos se encuentran vigentes, emitidos en un plazo no superior a ciento veinte (120) días de antelación a la fecha de la apertura de la Propuesta Pública y copia simple del certificado otorgado por el organismo competente que acredite que la persona jurídica se encuentra vigente, emitido en un plazo no superior a ciento veinte (120) días de antelación a la fecha de apertura de la Propuesta Pública.
- i. En caso que el inmueble se ubique en zona fronteriza, y en consecuencia se requiera autorización de la Dirección Nacional de Fronteras y Límites del Estado, según se indicará en ANEXO 1, se deberá adjuntar además copia simple de la escritura pública de constitución social o estatutos y todas sus modificaciones.
- j. En caso de incumplimiento de todo o parte de cualquiera de los requisitos anteriores se tendrá por no presentada la oferta, sin perjuicio de lo dispuesto en el numeral 6. letra e.-.

#### 5) DE LA GARANTÍA DE SERIEDAD DE LA OFERTA.

La presente licitación constituye la realización de una serie de actos administrativos mediante los cuales el Ministerio de Bienes Nacionales, en conformidad a sus procedimientos legales y reglamentarios, ha autorizado la enajenación de inmuebles mediante Propuesta Pública. Por esta razón, se hace totalmente necesario caucionar la seriedad de la oferta de la manera que a continuación se prescribe:

- a. La forma de garantizar la seriedad de la oferta será acompañando por parte de los interesados una Boleta Bancaria de Garantía irrevocable y pagadera a la vista o a 30 días, emitida por una entidad bancaria o financiera chilena o con representación en Chile, a nombre del Ministerio de Bienes Nacionales, por el monto que se señala en las Tablas contenidas en el ANEXO 1 de las presentes Bases.
- b. Los interesados deberán presentar una Boleta de Garantía de seriedad de la oferta por cada uno de los inmuebles respecto del cual tengan interés de adquirir. Para el caso que existan varios inmuebles y el oferente efectúe ofertas por más de un inmueble de manera subsidiaria, deberá acompañarse un documento de garantía de seriedad a la



oferta por los inmuebles a los que postula en forma subsidiaria, por el valor establecido en las tablas contenidas en el Anexo 1, de aquél inmueble de más alto valor mínimo fijado por la Comisión Especial de Enajenaciones. En la glosa deberán singularizarse los inmuebles a los que postula en forma subsidiaria. Para ambos casos, el original de dicho documento debe adjuntarse a la oferta económica referida en el número 4 de estas Bases.

- c. La Boleta Bancaria de Garantía de seriedad de la oferta, deberá ser extendida dando cumplimiento a lo dispuesto en el ANEXO 2 de las presentes Bases.
- d. Resuelta la Propuesta Pública, se procederá a la devolución del documento correspondiente en los términos que se indican en el punto siguiente.
- e. La devolución de la boleta de garantía al oferente procederá:

- i. **Cuando el titular de una oferta no se adjudicare el o los inmuebles a los que postuló.** En este caso, en el plazo de 15 días hábiles contados desde la notificación del acto administrativo de la adjudicación, deberá solicitar por escrito dicha devolución, incorporando en tal documento el **número de boleta, banco que la emite, monto, e individualización del inmueble** que garantizaba. Esta solicitud debe ir dirigida al Secretario Regional Ministerial de Bienes Nacionales que corresponda.

La Secretaría Regional Ministerial deberá efectuar la devolución de la boleta de garantía en el plazo máximo de 15 días hábiles, contado desde la fecha de ingreso de la solicitud en la Oficina de Partes de esa Secretaría Ministerial.

En el evento que el oferente, transcurrido el plazo para solicitar la devolución de la boleta de garantía, no hubiere ingresado la respectiva solicitud, la Secretaría Regional Ministerial podrá enviar el documento bancario mediante carta certificada a la dirección señalada en la oferta, quedando exento de cualquier responsabilidad.

- ii. **Cuando el titular de una oferta, se adjudicare el inmueble al que postuló.** En este caso, se hará devolución de la boleta de garantía previa entrega a la Secretaría Regional Ministerial de Bienes Nacionales que corresponda, de una copia autorizada de la inscripción de dominio del respectivo inmueble a su nombre, en el Registro de Propiedad del Conservador de Bienes Raíces competente, dentro del plazo que se señale en el decreto que dispone la adjudicación y venta. En el caso de incumplimiento de esta obligación por parte del adjudicatario, el Ministerio de Bienes Nacionales podrá hacer efectiva dicha boleta de garantía. La solicitud de devolución se sujetará en su forma y plazo a lo establecido en el numeral i. precedente.
- iii. El adjudicatario tendrá la **obligación de renovar la garantía**, las veces que sea necesario en el evento que ésta pudiese vencer con anterioridad a la inscripción de dominio del inmueble respectivo a su nombre. Dicha renovación deberá efectuarla con 8 días hábiles de anticipación a la fecha de vencimiento. En caso de incumplimiento a esta obligación por parte del adjudicatario, el Ministerio de Bienes Nacionales deberá hacer efectiva dicha boleta de garantía.
- iv. El documento de garantía otorgado para caucionar la seriedad de la oferta se hará efectivo por el Ministerio, **dejándose además sin efecto la adjudicación**, en cualquiera de los siguientes casos:





- No se pagare por el adjudicatario el precio de la compraventa dentro del plazo determinado en el decreto que dispone la adjudicación y venta, o bien en el que se dispone un nuevo plazo.
- No se suscribiere por el adjudicatario la escritura pública de compraventa dentro del plazo indicado en el decreto que dispone la adjudicación y venta, o bien en el que se dispone un nuevo plazo.
- Desistimiento de la oferta.

#### **6) DE LA RECEPCIÓN Y APERTURA DE LAS OFERTAS DE LA PROPUESTA PÚBLICA.**

- a. La recepción de las ofertas se llevará a cabo entre las 15:00 y las 17:00 horas del último día hábil del plazo de 30 días corridos, contados desde la fecha de la publicación de la Propuesta Pública en un diario de circulación nacional y/o regional. El lugar destinado para esto serán las dependencias de la Secretaría Regional Ministerial de Bienes Nacionales de la Región correspondiente.
- b. Transcurrido dicho plazo y hora, no se aceptará nuevas ofertas, ni las presentadas podrán ser alteradas, enmendadas, complementadas y/ o adicionadas, sin perjuicio de lo establecido en la letra e. siguiente de las presentes Bases.
- c. Inmediatamente terminado el plazo de postulación, se procederá a abrir las ofertas ante el Secretario Regional Ministerial de Bienes Nacionales de la respectiva Región, o quien le subrogue, y las personas del Servicio a quien éste designe, y se dará lectura en voz alta al contenido general de cada oferta por el funcionario designado para este efecto, quien actuará en calidad de Ministro de Fe.
- d. De todo lo obrado se dejará constancia en el Acta de Apertura y Recepción de las Ofertas, la que será suscrita por el Secretario Regional Ministerial de Bienes Nacionales de la Región que corresponda y el respectivo Ministro de Fe.
- e. En el evento que de la revisión de las ofertas y documentos acompañados a ella se advierta algún error u omisión de tipo menor, éste podrá subsanarse, siempre que no afecte aspectos esenciales de la oferta en términos de viciarla y no signifique alterar el principio de igualdad de los oferentes, lo cual será debidamente calificado por el nivel central del Ministerio de Bienes Nacionales. Para estos efectos, el Ministerio de Bienes Nacionales notificará del error u omisión al oferente referido mediante carta certificada, la que se entenderá practicada desde el tercer día siguiente hábil a su recepción en la Oficina de Correos correspondiente. Una vez notificado, el oferente requerido dispondrá de un plazo de 5 días hábiles para rectificar y/o complementar únicamente lo solicitado por el Ministerio. Vencido este plazo sin que se haya subsanado completamente el error u omisión identificado en la notificación, la oferta se entenderá por no presentada. Las notificaciones que el Ministerio de Bienes Nacionales efectúe en aplicación de este numeral, serán publicadas en el portal web del Ministerio ([www.bienesnacionales.cl](http://www.bienesnacionales.cl)). Sin perjuicio de todo lo anterior, en casos calificados y en concordancia con los principios de economía procedimental y de no formalización previstos en la Ley número 19.880, el Ministerio de Bienes Nacionales podrá de oficio dar por subsanados errores u omisiones del tipo antes referido.



**7) DE LA ADJUDICACIÓN.**

- a. Cada inmueble licitado se adjudicará al oferente que, cumpliendo con todos los requisitos establecidos en estas Bases, presente la mejor oferta de precio.
- b. En caso que dos o más oferentes, que cumpliendo con todos los requisitos establecidos en estas Bases coincidan en la mejor oferta de precio para uno de los inmuebles, el Ministerio, mediante el oficio respectivo dará la posibilidad a dichos oferentes para que mejoren la oferta original. En el oficio señalado, se citará a los oferentes a una audiencia pública que se llevará a cabo en la Secretaría Regional Ministerial ante el Secretario Regional Ministerial o su subrogante y la persona que designe como ministro de fe, procediéndose en ella a presentar las ofertas mejoradas en sobre cerrado, dándoseles lectura en voz alta, y dejando constancia en un acta que se levantará para estos efectos, la que será remitida al Nivel Central del Ministerio para su evaluación y adjudicación a la mejor oferta de precio. La audiencia pública se efectuará al décimo día hábil de notificado por carta certificada el oficio antes señalado, debiendo dejarse constancia para público conocimiento, del día y hora de la audiencia en el sitio [www.bienesnacionales.cl](http://www.bienesnacionales.cl), sección Ofertas de Terrenos Fiscales.
- c. En la eventualidad de producirse nuevamente una igualdad entre las ofertas mejoradas, el Ministerio se reserva la facultad de adjudicar el inmueble licitado mediante sorteo llevado a cabo ante Notario Público o declarar desierta la propuesta cuando las ofertas no resulten conveniente a los intereses fiscales.
- d. La Propuesta Pública se resolverá por el Ministerio dentro del plazo establecido en el ANEXO 5 de las presentes Bases de Licitación. El acto administrativo que dispone la adjudicación de la venta del inmueble respectivo, totalmente tramitado, se notificará por el Secretario Regional Ministerial de Bienes Nacionales de la Región que corresponda, mediante carta certificada, a los todos los oferentes que hubieren participado, dentro del plazo de 5 días hábiles contado desde la fecha de la total tramitación del mismo. Dicha notificación se entenderá practicada desde el tercer día hábil siguiente a su recepción en la Oficina de Correos correspondiente.

**8) DE LA OBLIGACIÓN DE EFECTUAR INVERSIÓN EN EL INMUEBLE ADJUDICADO.**

En los inmuebles que se singularizan en el ANEXO 3, el oferente que se adjudique uno de dichos inmuebles, tendrá la obligación de realizar una inversión en edificación por el monto y en los términos establecidos en dicho Anexo.

**9) DE LA OBLIGACIÓN DE URBANIZAR.**

En los inmuebles que se singularizan en el ANEXO 4, el oferente que se adjudique uno de dichos inmuebles, tendrá la obligación de garantizar la urbanización en los términos que se establece en dicho Anexo.

**10) DEL PRECIO Y FORMA DE PAGO.**

- a. El precio de la compraventa será aquél correspondiente a la oferta económica realizada por el oferente que se adjudique el inmueble, el que deberá pagarse al contado, en pesos, según la equivalencia de la Unidad de Fomento al día de la suscripción de la escritura pública de compraventa.



- b. El pago del precio se efectuará mediante depósito en la cuenta corriente de la Secretaría Regional Ministerial de Bienes Nacionales de la región respectiva, dispuesta para estos efectos.
- c. En modo alguno podrá imputarse como abono al pago del precio, el monto del documento de garantía de seriedad de la oferta acompañado.

**11) DE LA SUSCRIPCIÓN DE LA ESCRITURA PÚBLICA DE COMPRAVENTA.**

- a. La confección de la Minuta de la escritura pública de compraventa será redactada por el abogado de la Secretaría Regional Ministerial de Bienes Nacionales de la región que corresponda.
- b. La escritura pública de compraventa deberá suscribirse por las partes dentro del plazo que señale el decreto que dispone la adjudicación y venta, el cual se contará a partir de su notificación. Esta notificación, se efectuará por la Secretaría Regional Ministerial de Bienes Nacionales respectiva mediante carta certificada y se entenderá practicada desde el tercer día hábil siguiente a la fecha de su recepción en la oficina de Correos correspondiente.
- c. En caso de vencimiento del plazo para suscribir la escritura pública de compraventa y pagar el precio, se podrá otorgar un nuevo plazo por una vez, por razones fundadas, mediante el acto administrativo correspondiente.
- d. En el evento que el adjudicatario no suscriba la escritura pública de compraventa dentro del plazo establecido para el efecto, y no opere el nuevo plazo, el Ministerio de Bienes Nacionales podrá adjudicar a la segunda mejor oferta, o bien declarar desierta la licitación, según si convenga a los intereses fiscales mediante el acto administrativo correspondiente.

**12) DE LA APROBACIÓN DE LA ESCRITURA PÚBLICA DE COMPRAVENTA Y SU INSCRIPCIÓN EN EL CONSERVADOR DE BIENES RAÍCES COMPETENTE.**

- a. Una vez suscrita la escritura pública de compraventa, ésta será enviada al Nivel Central para la dictación del decreto aprobatorio del contrato.
- b. Dicha escritura deberá contener la condición suspensiva consistente en que se encuentre totalmente tramitado el acto administrativo aprobatorio del contrato. En tanto ello no ocurra, no podrá inscribirse el contrato de compraventa en el Conservador de Bienes Raíces respectivo.
- c. Encontrándose totalmente tramitado el acto administrativo que aprueba el contrato de compraventa, el adjudicatario deberá solicitar la inscripción del dominio a su nombre dentro del plazo de treinta (30) días hábiles contado desde la notificación de dicho decreto aprobatorio.
- d. La notificación del acto administrativo aprobatorio del contrato de compraventa se hará al comprador, de la misma forma que el decreto que dispone la adjudicación de la venta de acuerdo a lo dispuesto en el número 11 b) de las presentes Bases.



**13) DE LAS CONDICIONES Y ENTREGA DE LOS INMUEBLES.**

- a. Los inmuebles se venden como especie o cuerpo cierto, en el estado en que actualmente se encuentren, el que se entenderá conocido por el adjudicatario, con todos sus derechos, usos, costumbres y servidumbres activas y pasivas.
- b. La entrega material de los inmuebles, se verificará de la siguiente forma:
  - i. Respecto a los inmuebles que a la fecha de la publicación de las presentes Bases se encuentren desocupados, ésta se hará una vez inscrito el dominio del inmueble respectivo a nombre del adjudicatario en el Conservador de Bienes Raíces competente.
  - ii. Respecto a los inmuebles que a la fecha de la publicación de las presentes Bases se encuentren ocupados, una vez inscrito el dominio a nombre del adjudicatario, será éste último el responsable de iniciar las acciones judiciales conducentes a obtener la desocupación del inmueble.

**14) DE LA RESPONSABILIDAD DEL FISCO.**

- a. El Fisco no responderá de ocupaciones, siendo de responsabilidad y cargo del adjudicatario el ejercicio de las respectivas acciones judiciales tendientes a obtener la desocupación del inmueble.
- b. El Fisco no responderá por los vicios redhibitorios ni por la evicción que pudieren afectar a los inmuebles que se licitan.
- c. El Fisco no responderá por deudas por concepto de contribuciones, gastos comunes o servicios básicos y/o similares, que pudieran afectar a los inmuebles que forman parte de la presente licitación.

**15) DE LAS FACULTADES DEL MINISTERIO DE BIENES NACIONALES.**

- a. El Ministerio de Bienes Nacionales se reserva el derecho a retirar o sustraer del proceso de licitación, cualquiera de los inmuebles objeto de esta Propuesta Pública, en resguardo del interés fiscal y por razones fundadas, sin que esto genere responsabilidad para el Fisco. Esta facultad se podrá ejercer hasta el momento de la Apertura de la Propuesta Pública.
- b. Se reserva, además, el derecho de declarar desierta la Propuesta Pública, de uno o más inmuebles hasta antes de su adjudicación, por razones fundadas.
- c. Las declaraciones y actos efectuados por el Ministerio en conformidad con los numerales anteriores, no darán lugar a responsabilidad alguna del Fisco, tanto respecto de los participantes del proceso, como de terceros. Los participantes en la Propuesta declaran conocer y aceptar expresa e irrevocablemente el derecho que asiste al Ministerio para ejercer estas facultades por el solo hecho de presentar una oferta.
- d. El Ministerio de Bienes Nacionales se reserva la facultad de ejercer las acciones legales correspondientes en caso de incumplimiento por parte del adjudicatario y contratante, a las obligaciones establecidas en las presentes Bases, especialmente la de exigir el cumplimiento forzado del contrato si lo estimare conveniente para los intereses fiscales.



**16) DE LA INFORMACIÓN PROPORCIONADA, CONSULTAS Y GASTOS.**

- a. Los datos y antecedentes técnicos y legales referidos a los inmuebles que se licitan, y que se proporcionan conjuntamente con estas Bases, se entregan a título meramente informativo, siendo obligación de los oferentes e interesados informarse y verificarlos y/o complementarlos conveniente y oportunamente, con antecedentes que ellos pudieren proporcionar y estimaren de relevancia, de acuerdo a la conducta que es exigible de un contratante diligente.
- b. Los gastos de cualquier naturaleza en que incurran los proponentes o interesados para conocer los bienes que se licitan y estar en condiciones de presentar su oferta, serán de su único y exclusivo cargo.
- c. Los gastos de escritura, derechos notariales, inscripciones y cualquier otro que provenga de la transferencia, será de cargo exclusivo de los adjudicatarios.
- d. Los interesados que deseen formular consultas en relación con el proceso de licitación regulado en las presentes Bases, deberán dirigirlas en forma escrita al Secretario Regional Ministerial de Bienes Nacionales que corresponda, hasta cinco días hábiles antes de la fecha de la apertura de la Propuesta Pública. Dichas consultas serán evacuadas dentro de los tres días hábiles siguientes a la fecha de su recepción. No se responderán aquellas consultas que ingresen por otro medio que no sea a través de Oficina de Partes de la Secretaría Regional Ministerial de Bienes Nacionales respectiva. En todo caso, las respuestas que se den a las consultas serán a título informativo y no modifican el tenor de las presentes Bases. Las respuestas a las consultas formuladas, serán publicadas en el portal web del Ministerio de Bienes Nacionales, [www.bienesnacionales.cl](http://www.bienesnacionales.cl).
- e. El Ministerio de Bienes Nacionales, mediante circulares aclaratorias podrá aclarar la información contenida en los Anexos de las presentes bases. No pudiendo en caso alguno, alterar su contenido y respetando el principio de igualdad ante las bases que rigen la Licitación. Estas circulares aclaratorias serán publicadas en el portal web del Ministerio de Bienes Nacionales [www.bienesnacionales.cl](http://www.bienesnacionales.cl), hasta cinco días antes de la fecha de Apertura de la Propuesta Pública.

**17) PLAZOS.**

Los plazos de días que se establecen en las presentes Bases se entenderán suspendidos los días sábados, domingos y festivos, a menos que se indique expresamente que el plazo es de días corridos.

**18) DEL CONOCIMIENTO Y ACEPTACIÓN DE LAS PRESENTES BASES DE LICITACIÓN.**

Por el solo hecho de presentar una oferta en esta Propuesta Pública, se entenderá que el oferente acepta y declara en forma expresa conocer íntegramente las presentes Bases y sus anexos por lo cual renuncia a cualquier acción o reclamación posterior en razón de errores de interpretación o desconocimiento de ella.



## ANEXO 1.

## ANTECEDENTES GENERALES DE LOS INMUEBLES A LICITAR REGIÓN DE TARAPACA

Singularización del Inmueble	Comuna	Región	Superficie	Valor Comercial Mínimo UF	Monto Boleta Garantía Seriedad Oferta 10% del Valor Mínimo UF
Inmueble Fiscal singularizado como Lote 1, Manzana 18, Sector Norte, Poblado de La Tirana.	Pozo Almonte	Tarapacá	5.000,00 m <sup>2</sup>	90	9
Inmueble Fiscal singularizado como Lote 2, Manzana 18, Sector Norte, Poblado de La Tirana.	Pozo Almonte	Tarapacá	5.000,00 m <sup>2</sup>	90	9
Inmueble Fiscal singularizado como Lote 3, Manzana 18, Sector Norte, Poblado de La Tirana.	Pozo Almonte	Tarapacá	5.000,00 m <sup>2</sup>	90	9
Inmueble Fiscal singularizado como Lote 4, Manzana 18, Sector Norte, Poblado de La Tirana.	Pozo Almonte	Tarapacá	5.000,00 m <sup>2</sup>	90	9
Inmueble Fiscal singularizado como Lote 7, Manzana 18, Sector Norte, Poblado de La Tirana.	Pozo Almonte	Tarapacá	6.000,00 m <sup>2</sup>	108	11



**INMUEBLES UBICADOS EN LA REGIÓN DE TARAPACA.****I.- Antecedentes del inmueble singularizado como Lote 1, Manzana 18, Sector Norte, Poblado de La Tirana.**

- Plano N° 1-2-7383-C.R.
- Certificado de Subdivisión N° 05-1, de fecha 03 de Julio de 2002, emitido por el Jefe de la Oficina del Servicio Agrícola Y Ganadero de Iquique.
- Minuta de Deslindes.
- Certificado de Informaciones Previas emitido por la Dirección de Obras Municipales competente (sólo para inmuebles urbanos).
- Certificado de Numeración Municipal emitido por la Dirección de Obras Municipales competente (sólo para inmuebles urbanos).
- Copia inscripción de dominio a nombre del Fisco, con certificación de vigencia, hipotecas, gravámenes, prohibición, interdicciones y litigios.
- Certificado del Secretario Técnico de la Comisión Especial de Enajenaciones Regional, con valor comercial mínimo del inmueble que se licita.
- Certificado del Ministerio de Bienes Nacionales señalando si el inmueble se encuentra en zona fronteriza y por tanto requiere autorización de la Dirección Nacional de Fronteras y Límites del Estado.
- Certificado del Ministerio de Bienes Nacionales señalando si el inmueble se encuentra en la situación prevista del artículo 6 del D.L. 1.939 de 1977.



**MINISTERIO DE BIENES NACIONALES**  
**DIVISION DEL CATASTRO NACIONAL**  
**DE LOS BIENES DEL ESTADO**

**UBICACION** : PLANO N° 1-2-7383-C.R.

**REGION** : I MAIPU N° 0  
**PROVINCIA** : MOQUEGUA N° 0  
**CANTON** : Poma Huanca N° 0  
**LOCAL** : La Florida  
 Camp. Catastral: ... Sector Poma

**FECHA** : D. L. 1.939/77

**REVISOR**  
 Superficie Lotes Resueltos: 1.231.263,30 M<sup>2</sup>  
 Superficie Comunes : 1.146.562,00 M<sup>2</sup>  
 Superficie Total : 2.377.825,30 M<sup>2</sup>

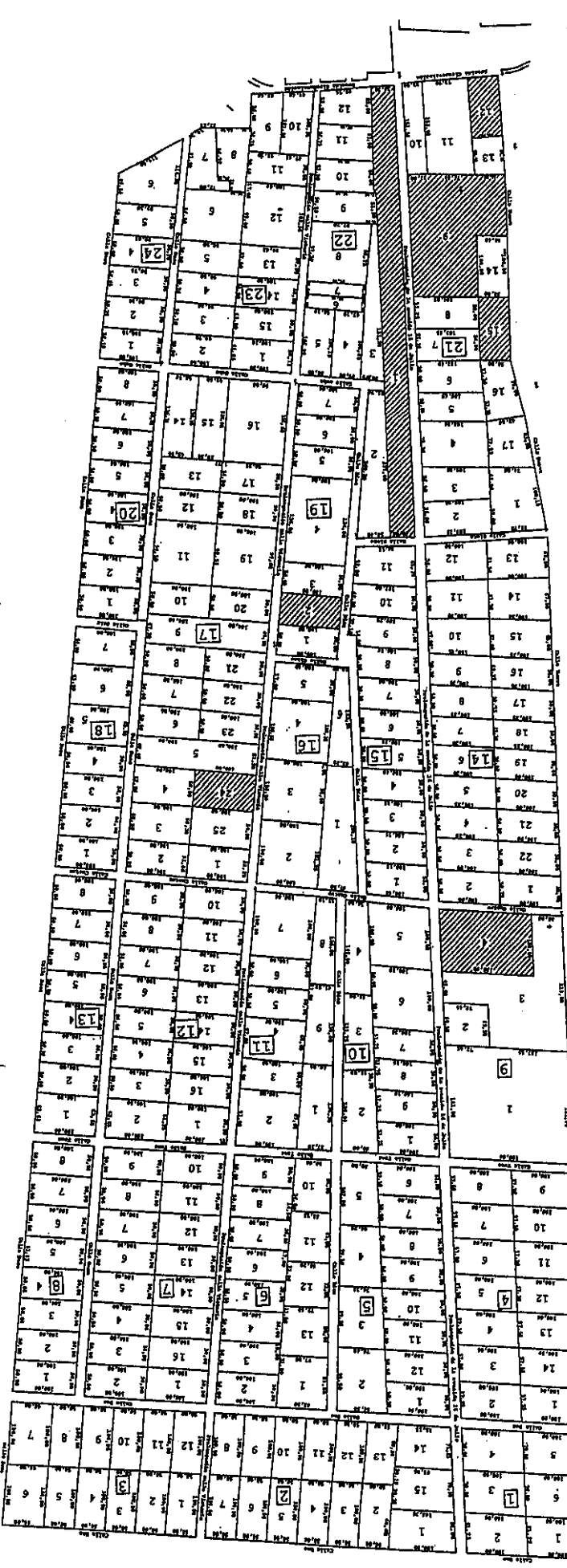
**EXECUTORES**  
 HUAN BARRIOS SANCHEZ PROPIETARIO  
 SANCHEZ LUCAS PROPIETARIO  
 MINISTERIAL

**OBSERVACIONES**  
 Plano Catastral La Florida Norte

**ESCALA** : SUPERFICIE  
 1 : 5.000 TOTAL: 1.417.025,30 M<sup>2</sup>  
 ARCHIVO CAD : C/TRABAJOS/7383


**PROYECTA** : Mapa del 2006

CUADRO DE SUPERFICIE			CUADRO DE SUPERFICIE			CUADRO DE SUPERFICIE			CUADRO DE SUPERFICIE		
NUM.	SERVICIOS	SUP. M <sup>2</sup>	NUM.	SERVICIOS	SUP. M <sup>2</sup>	NUM.	SERVICIOS	SUP. M <sup>2</sup>	NUM.	SERVICIOS	SUP. M <sup>2</sup>
1	1	6.086,00	1	1	6.497,00	1	1	5.169,00	1	1	9.237,50
2	2	5.000,00	2	2	5.000,00	2	2	5.000,00	2	2	5.000,00
3	3	6.955,50	3	3	5.000,00	3	3	5.000,00	3	3	5.000,00
4	4	6.955,50	4	4	5.000,00	4	4	5.000,00	4	4	5.000,00
5	5	6.955,50	5	5	5.000,00	5	5	5.000,00	5	5	5.000,00
6	6	6.955,50	6	6	5.000,00	6	6	5.000,00	6	6	5.000,00
TOTAL		39.988,50	TOTAL		39.988,50	TOTAL		39.988,50	TOTAL		39.988,50





El Jefe de Oficina del Servicio Agrícola y Ganadero que suscribe, en cumplimiento a lo dispuesto en el Art. No. 46 de la Ley No. 18.755, Certifica que la Subdivisión del Predio individualizado en el Plano No. ~~1027-983-C.R.~~, con una superficie de 141,78 hás., ubicado en el sector NORTE del pueblo de la Tirana, Comuna de Pozo Almonte, Provincia de Iquique, conforme al plano de parcelación y demás antecedentes tenidos a la vista, cumple con la normativa vigente para predios rústicos, no significando el presente Certificado autorización de Cambio de Uso de Suelos.

  
AURELIO ZAGAL QUEVEDO  
BIOLOGO  
JEFE OFICINA SAG IQUIQUE


AZQ/man.

IQUIQUE, JULIO 03 de 2002.

Oficina Provincial SAG / Avenida Arturo Prat Chacón 1170. Iquique.  
Fono: 422489; Fax: 421995

Archivo.

Director Regional SAG / Avenida 7 de Junio 148, Oficina 110. Arica  
Fono: 251-910; Fax: 232 988; E-mail: hyavar@sag.gob.cl



**Seremi  
Región de  
Tarapacá**

Ministerio de  
Bienes Nacionales

### MINUTA DE DESLINDES

**EXPEDIENTE** : 014PP644011  
**SOLICITANTE** : FISCO DE CHILE  
**MATERIA** : D.L. 1.939/77  
**PLANO** : I-2-7383-C.R.  
**SUPERFICIE** : 5.000 m<sup>2</sup>  
**LOTE** : 1  
**MANZANA** : 18

El predio solicitado por el recurrente tiene los siguientes deslindes:

**NORTE** : Calle cuatro, en línea recta de 100,00 metros.  
**ESTE** : Calle doce, en línea recta de 50,00 metros.  
**SUR** : Lote 2 de la manzana 18, en línea recta de 100,00 metros.  
**OESTE** : Calle once, en línea recta de 50,00 metros.


**UBICACIÓN**  
**REGIÓN** : Tarapacá  
**PROVINCIA** : Tamarugal  
**COMUNA** : Pozo Almonte  
**LUGAR** : La Tirana  
**DIRECCIÓN** : Calle once S/N°, esquina Calle cuatro.

**DANIEL GABEZAS MONSALVES**  
**INGENIERO EJEC. GEOMENSURA**



**M. PILAR BARRIENTOS HERNÁNDEZ**  
**SECRETARIA REGIONAL MINISTERIAL**  
**DE BIENES NACIONALES**  
**REGIÓN DE TARAPACÁ**





EN POZO ALMONTE, REPUBLICA DE CHILE, a diecisiete de Octubre del año dos mil catorce. A solicitud del Ministerio de Bienes Nacionales. Procedo a reinscribir título de dominio de FISCO DE CHILE. Inscrito anteriormente a fojas mil trescientos noventa y seis, bajo el número mil trescientos sesenta y seis en el Registro de Propiedad del Conservador de Bienes Raíces de Pozo Almonte, correspondiente al año mil novecientos ochenta y tres. La reinscripción se efectúa en base a los certificados pertinentes y a la copia extendida por el Conservador del Archivo Nacional cuyo tenor copiado a la letra es el siguiente: Pozo Almonte, Republica de Chile, a veintinueve Diciembre de mil novecientos ochenta y tres, a solicitud de Brenda Cortes Painamul procedo a inscribir el siguiente dominio. Iquique, dieciocho de Octubre de mil novecientos setenta y nueve, fojas setenta y cinco vuelta, número ciento noventa y seis, Registró de propiedades del año mil novecientos diecinueve. Iquique, veintidós de Mayo de mil novecientos diecinueve. El Fisco es dueño de una extensión de terrenos baldíos, ubicados en la Subdelegación Séptima del Departamento de Tarapacá, denominado Pozo Almonte, que mide una superficie aproximada de doscientos veinticuatro mil setenta y cinco hectáreas de terrenos baldíos y que deslinda; al Norte, una línea que partiendo de Curaña inclusive que termina en la oficina diez Marías inclusive; al Este, una recta que partiendo de Curaña, inclusive termina en la Calera; al Poniente, una línea que partiendo de la oficina tres Marías termina en el cerro del Mirador y sigue hasta la estación de las Carpas, inclusive; al Sur: una línea que partiendo de la estación de las carpas sigue por el Sur de la línea férrea hasta la estación Montevideo y desde allí, por la quebrada Pozos y continúa hasta la Calera. Se procedió a la presente inscripción requerida por Don Carlos Bravo, en su carácter de Tesorero Fiscal y en representación del Fisco, a mérito de haberse dado cumplimiento a lo dispuesto en el artículo cincuenta y ocho del reglamento de Conservador de Bienes Raíces, habiéndose hecho las

**REINSCRIPCIÓN  
DOMINIO  
DE  
FISCO  
DE  
CHILE  
A  
SOLICITUD  
DE  
MINISTERIO  
DE  
BIENES  
NACIONALES  
REP: 8.343.-**

Edgardo Arredondo  
Transferida, según inscrita a fojas 1690 bajo el número 1735 con esta fecha. POZO ALMONTE, 16 de Octubre del año 2014.

La Inscripción esta Afecta a *Serena deumbur* según Insc. de TS 599.17N 486 con esta fecha P Almonte 26 de Dic. de 2014



Transferido según Insc. de  
 fs. 438 N° 474 Con  
 esta fecha, Pozo Almonte,  
13 de Marzo 2015

Transferido según 20  
 fs. 655 699 Con  
 esta fecha, Pozo Almonte,  
17 de Abril 2015



publicaciones en el diario "La Patria", fijándose en esta oficina el cartel que bajo el número noventa y uno dejó agregado al legajo respectivo. Para constancia firma el requeriente. Doy fe (fdos) C. Bravo f. Subercaseaux del Río. Anotaciones Marginales: "Bienes referidos el predio número ciento cincuenta y cuatro de la población de Huara, a favor de doña Luzmira G de Muñoz, según inscripción de fojas doscientos treinta y ocho, número ciento setenta y cinco de la fecha. Iquique, nueve de Junio de mil novecientos treinta y cuatro. (Fdo) Anibal Oyarzún" transferido el lote número sesenta y siete de la población de Pozo Almonte, según inscripción de foja trescientos cuarenta y cuatro vuelta, número doscientos cuarenta y tres de esta fecha. Iquique, veintiocho de Julio de mil novecientos treinta y cuatro (fdo) Anibal Oyarzún". "Transferido el lote número cuarenta y cinco de la población de Pozo Almonte según inscripción de número trescientos ocho de esta fecha. Iquique trece de Octubre de mil novecientos treinta y cuatro (Fdo) Anibal Oyarzún". "Transferido el lote número treinta y ocho del pueblo Pozo Almonte a favor de Don Arturo Sánchez, según inscripción foja trescientos noventa y cinco vuelta, número doscientos veintiuno de esta fecha. Iquique cinco de Junio de mil novecientos treinta y cinco (Fdo) Anibal Oyarzún". "Transferido el la (ilegible) de Pozo Almonte de favor de Elpidio Miro Segundo (ilegible) inscripción de foja treinta y siete (ilegible) número doscientos ocho de esta fecha. Iquique dieciséis de Mayo de mil novecientos treinta cinco (Fdo) Anibal Oyarzún". "transferido seiscientos setenta y seis metros cuadrados del pueblo (ilegible) a favor de Reinaldo (ilegible) según inscripción número (ilegible) de esta fecha. Iquique, Febrero (ilegible). (Fdo) A. Oyarzún". "Transfiriendo el lote número ochenta y tres de la población de Huara a favor de Doña Edmira Helvard según inscripción de fojas cuatrocientos cincuenta y dos, número trescientos quince de ésta fecha. Iquique, veintitrés de Octubre de mil novecientos treinta y cuatro. (Fdo) Anibal Oyarzún". "transferido

SE INSCRIBIO Sendiolumbu Edson Alberto  
 AFS. 109 BAJO EL N° 29 DEL  
 REGISTRO DE HIPOTECAS  
 GRAVÁMENES. POZO ALMONTE,  
20 de Marzo 2015.

Anelky Mazariegos S.A.  
 La inscripción esta, afecta  
 a Sendiolumbu Edson Alberto según  
 Insc. de ES. 382 N° 109 inscripción foja  
 fecha P Almonte 20 de marzo 2015

Roberto Oyarzún  
 transferido según Insc. de  
 fs. 1875 N° 1935 Con  
 esta fecha, Pozo Almonte,  
11 de Noviembre 2015



según ins. De  
181 Con  
Pozo Almonte  
2015

Mil setecientos doce 1712.

doscientos ochenta y ocho metros cuadrados de la calle J.M Carrera de  
Huara a favor de Doña Josefina Apablaza V. de S según inscripción  
número trescientos setenta y seis de esta fecha. Iquique, Diciembre  
catorce de mil novecientos treinta y cuatro. (Fdo) Anibal Oyarzún".  
"Transferido de la inscripción número ciento noventa y seis. Una  
extensión de terrenos en Huara de doscientos setenta metros cuadrados  
a favor de Doña Isabel Olcay Bernal, según inscripción de foja  
setecientos sesenta y uno vuelta, número novecientos cincuenta y seis  
de esta fecha. Iquique, dieciséis de Noviembre de mil novecientos treinta  
y cinco. (Fdo) Anibal Oyarzún". "transferido un sitio de doscientos  
cuarenta metros cuadrados del pueblo de Pozo Almonte a favor de Don  
Juan Flores Condori, según inscripción de foja seiscientos nueve  
vuelta, número trescientos cincuenta y seis de esta fecha. Iquique  
diecisiete de Agosto de mil novecientos treinta y cinco. (Fdo) Anibal  
Oyarzún". "Transferido novecientos noventa y dos coma sesenta y dos  
del pueblo de Pozo Almonte a favor de Don Domingo Velásquez, según  
inscripción de foja cuatrocientos dos, número doscientos veintisiete de  
esta fecha. Iquique siete de Junio de mil novecientos treinta y cinco.  
(Fdo) Anibal Oyarzún". "Transferido ciento veinticinco coma sesenta y  
cinco del pueblo de Huara a favor de Doña Felicia Oronoz, según  
inscripción de foja cuatrocientos tres, número doscientos veintidós de  
esta fecha. Iquique ocho de Junio de mil novecientos treinta y cinco.  
Anibal Oyarzún". "Cedidos ciento seis metros cuadrados a favor de  
Mercedes Correa Ayala. Inscripción a foja cuatrocientos cuarenta y tres,  
número quinientos cuarenta y tres. Iquique, tres de Octubre de mil  
novecientos sesenta y cuatro. Hay firma ininteligible". "Cedidos diez  
coma ciento cuarenta y dos metros cuadrados a favor de Segundo  
Mamani Cayo. Inscripción de fojas seiscientos catorce, número  
setecientos treinta y cuatro. Iquique, treinta de Junio de mil novecientos  
sesenta y cuatro. Hay un timbre que dice "Guillermo Bonilla B. Notario


Inscripción  
Insc de FS 508 N° 180 con esta  
fecha P Almonte 8 de Sept de 2015

Inscripción  
Insc de FS 76 N° 23 con esta  
fecha P Almonte 11 de Mayo 2014

Inscripción  
Insc de FS 90 N° 24 con esta  
fecha P Almonte 11 de Mayo 2014

Inscripción  
Insc de FS 30 N° 11 con  
esta fecha. Pozo Almonte.  
30 de Diciembre 2016

ENSO GONZALEZ GONZALEZ  
Notario  
Conservación de  
Bienes Raíces  
Minas y Químicos  
Pozo Almonte






TAMARA MONTIEL A. de  
Transferido segun Insc. de  
fs. 3483... N° 3550 con  
esta fecha. Pozo Almonte,  
30 de Diciembre 2016




PATRICIA CHALLIPA G. de  
Transferido segun Insc  
fs. 3484... N° 3557 con  
esta fecha. Pozo Almonte,  
30 de Diciembre 2016



DOROTEA NARANJA CH.  
Transferido segun Insc de  
fs. 3486... N° 3556 con  
esta fecha. Pozo Almonte,  
30 de Diciembre 2016



OSVALDO TICUNA G.  
Transferido segun Insc  
fs. 3487... N° 3558 con  
esta fecha. Pozo Almonte,  
30 de Diciembre 2016




Transferido segun Insc  
fs. 455... N° 459 con  
esta fecha. Pozo Almonte,  
21 de Mayo 2009



Publico, Conservador de Bienes Raices, Comercio y Minas Suplente. Iquique". "Transferido por títulos de dominio a la Municipalidad de Pica ciento nueve mil quinientos veintiuno metros cuadrados, según inscripción número doscientos treinta y cinco de fojas doscientos noventa y uno de hoy. Iquique, veintiuno de Junio de mil novecientos setenta y seis. Hay un timbre que dice "Audilio Jiménez G .Notario Publico y Conservador de Bienes, Raices Iquique". Cedida una superficie de veintiséis mil quinientos sesenta metros cuadrados a favor de Don Arturo A. Rosado. Inscripción de fojas doscientos cuarenta y seis vuelta, número trescientos cincuenta y tres con esta fecha. Iquique diecinueve de Junio de mil novecientos sesenta y cinco. Hay un timbre que dice: "Audilio Jiménez G. Notario, Conservador, Iquique". "Transferido del dominio del centro una superficie de trescientos veintiu metros cuadrados de la población de Pozo Almonte, a favor de Doña Egidia Montaña Díaz viuda de Flores, según escritura extendida ante Notario Suplente Ricardo Santolaya, con fecha veintidós de Octubre de mil novecientos setenta y seis, e inscrita a fojas setecientos dos, bajo el número setecientos cuarenta y siete con esta fecha. Iquique, tres de Diciembre de mil novecientos setenta y seis. (Fdo) Ricardo Santolaya "Cedidos cuarenta y siete mil trescientos setenta y ocho metros cuadrados a favor de Don Vicente Gorvica Cruz, según inscripción de foja seiscientos cinco vuelta, número setecientos treinta y cuatro con esta fecha. Iquique, veintisiete de Octubre de mil novecientos sesenta y seis. Hay un timbre que dice Audilio Jiménez G. Notario y Conservador, Iquique, "Cedido en titulo gratuito trescientos veintiuno metros cuadrados a favor de Doña Egidia Montaña viuda de Flores, según inscripción de foja cuatrocientos cincuenta vuelta, número quinientos veintiuno con esta fecha. Iquique diecisiete de Abril de mil novecientos sesenta y nueve. Hay un timbre que dice "Audilio Jiménez Notario y conservador Iquique". "Cedido del dominio del centro seiscientos dieciocho metros





Mil setecientos trece

Administración General de Pózo Almonte

La inscripción del Centro

se encuentra Afecta a SERVIDUMBRE

según Insc de FS 16 N 10

con esta fecha Pózo Almonte

de Enero de 2014




cuadrados a favor de Don julio Almanza Salas, según inscripción de foja ciento ochenta y siete, número ciento noventa y tres con esta fecha.

Iquique siete de Marzo de mil novecientos setenta y siete. Hay un timbre que dice: "Audilio Jiménez G. Notario y Conservador Iquique". "Cedido el dominio del centro trescientos seis metros cuadrados a favor de Doña



Graciela Jonat Donoso Angulo, según inscripción de foja ciento ochenta y siete vuelta, número ciento noventa y cuatro con esta fecha. Iquique.


Siete de Mayo de mil novecientos setenta y siete. Hay un timbre que dice Audilio Jiménez G. Notario y Conservador Iquique: "Cedido el título



gratuito de superficie de ciento ocho metros cuadrados a favor de Don Luis Cordero Vargas, según inscripción de foja cuatrocientos catorce con

esta fecha. Iquique dos de Noviembre de mil novecientos setenta y uno y hay un timbre que dice: "Audilio Jiménez, Notario Publico y

Conservador de Bienes Raices, Iquique". "Cedido del dominio del centro doscientos ochenta metros cuadrados a favor de Don José Morales



Otarola, inscripción de foja tres, número cuatro de esta fecha. Iquique

cuatro de Enero de mil novecientos setenta y tres. Hay una firma ininteligible. "Cedido el dominio del centro cuatrocientos ochenta metros

cuadrados a favor de Don Luis Maldones Lobos, según inscripción de foja doscientos cuarenta y seis, número doscientos setenta y nueve con

esta fecha. Iquique diecisiete de Abril de mil novecientos setenta y dos. Hay un timbre que dice: "Audilio Jiménez Gamonal, Notario Publico y



Conservador de Bienes Raices". Iquique "Cedidos del dominio del centro trescientos treinta y seis metros cuadrados a favor de Don Alejandro

Terán García, según inscripción de fojas quinientos diecisiete número seiscientos noventa y cinco, con esta fecha. Iquique doce de Septiembre

de mil novecientos setenta y dos. Hay un timbre que dice: "Nahun Theoduloz V. Notario Suplente. Iquique". "Transferido del dominio del

centro una superficie de trescientos veintiún metros cuadrados de la población Pozo Almonte, de la comuna y de departamento de Iquique, a

Handwritten notes: "Luis G. en Notario Udele", "F. 1345", "N. 1228", "esta fecha, Pozo Almonte", "Al. de Notario de 2014".

Handwritten notes: "Transferido de dominio", "de 23", "González", "2014".

Rectangular stamp: "La inscripción de esta Afecta a Servidumbre", "según Insc de FS 16 N 10", "con esta fecha", "Pózo Almonte 12 de Noviembre 2014".









dieciocho de Marzo mil novecientos ochenta. Hay firma y timbre ilegible. Transferido parte del dominio del centro un lote de terreno denominado lote Las Palmeras ubicado en el lugar denominado Caigua de la quebrada de Tarapacá, comuna Subdelegación de Huara, Departamento de Pisagua, Provincia de Tarapacá, de una superficie de seis mil ochenta y seis metros cuadrados, a favor de doña María Ceballos Peres, según inscripción de fojas trescientos diez vuelta, número cuatrocientos setenta, con esta fecha. Iquique dieciocho de Marzo de mil novecientos ochenta. Hay firma y timbre ilegible. Certifico que la copia que antecede es fiel del original corriente a la fojas setecientos setenta y seis, número mil veintiséis del registro de Propiedades del año mil novecientos setenta y nueve y que el inmueble que comprende dicha inscripción, deducida las transferencias de que dan cuenta a las anotaciones marginales que se observan y se encuentran vigente hoy a nombre de Fisco de Chile. Certifico: además que revisados los índices de los Registros de Hipotecas, Gravámenes, Prohibiciones e Interdicciones por el nombre de Fisco de Chile, desde Enero de mil novecientos cincuenta y tres hasta la fecha no aparece inscrita Hipotecas, Gravamen, prohibiciones, embargos ni Litigio de ninguna especie. Iquique, catorce de Diciembre de mil novecientos ochenta y tres. Hay una Firma y un timbre que dice: Conservador y Archivero Suplente. Iquique. El documento que justifica esta reinscripción queda agregado al final de este registro con el número mil trescientos sesenta y con esta fecha. Doy fe.- El Conservador del Archivo Nacional que suscribe certifica en atención a la solicitud numero dos mil ochenta de primero de Septiembre del dos mil catorce que la presente copia fotostática compuesta de diez carillas, corresponde a su original que rola a fojas mil trescientos noventa y seis, numero mil-trescientos sesenta y seis del Registro de Propiedad del Conservador de Bienes Raíces de Pozo Almonte año mil novecientos ochenta y tres, Iquique nueve de Septiembre de dos mil catorce .hay un timbre que dice Archivo Nacional Conservador Chile.

ALZADA POR EL TIPO DE LA  
 INSCRIP. FOJAS 726 BAJO N° 38  
 EN REGISTRO DE PROPIEDADES DEL DEPARTAMENTO DE PISAGUA  
 POZO ALMONTE, FONDA DON GONZALEZ  
 21 Mayo 2018

Redon Jumeu  
 699  
 14 May 2018



**TRANSFERIDA** Según Rucita de fojas 2134, N° 2134 con esta fecha. Pozo Almonte a 5 de Dic del 2018



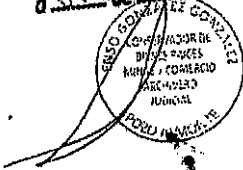
TRANSFERIDA, Según Inscrip.  
de folios 2135, N° 2133  
con esta fecha. Pozo Almonte  
a 05 de Dic. del 2018




TRANSFERIDA, Según Inscrip.  
de folios 2136, N° 2139  
con esta fecha. Pozo Almonte  
a 05 de Dic. del 2018




TRANSFERIDA, Según Inscrip.  
de folios 2137, N° 2141  
con esta fecha. Pozo Almonte  
a 05 de Dic. del 2018




TRANSFERIDA, Según Inscrip.  
de folios 2138, N° 2142  
con esta fecha. Pozo Almonte  
a 05 de Dic. del 2018



TRANSFERIDA, Según Inscrip.  
de folios 2139, N° 2145  
con esta fecha. Pozo Almonte  
a 05 de Dic. del 2018



TRANSFERIDA, Según Inscrip.  
de folios 2140, N° 2143  
con esta fecha. Pozo Almonte  
a 05 de Dic. del 2018




TRANSFERIDA, Según Inscrip.  
de folios 2141, N° 2146  
con esta fecha. Pozo Almonte  
a 05 de Dic. del 2018




TRANSFERIDA, Según Inscrip.  
de folios 2142, N° 2151  
con esta fecha. Pozo Almonte  
a 05 de Dic. del 2018



TRANSFERIDA, Según Inscrip.  
de folios 2143, N° 2152  
con esta fecha. Pozo Almonte  
a 05 de Dic. del 2018





TRANSFERIDA, Según Inscrip.  
de folios 2144, N° 2153  
con esta fecha. Pozo Almonte  
a 05 de Dic. del 2018




Oswaldo Villaseca Reyes Conservador Archivo Nacional de Chile.

**CERTIFICADO DE DOMINIO VIGENTE** Certifico: que revisado el índice de Registro de Propiedad del Conservador de Bienes Raíces de Pozo Almonte del año mil novecientos ochenta y tres, la inscripción que antecede a nombre de FISCO, no registra transferencias de dominio al último año indicado. Se deja constancia que la presente inscripción registra notas marginales de transferencias de dominio parciales posteriores al año mil novecientos ochenta y tres. La documentación posterior al año mil novecientos ochenta y tres no ha ingresado a este Archivo. Iquique nueve de Septiembre del dos mil catorce. Hay un timbre que dice Archivo Nacional Conservador Chile. Osvaldo Villaseca Reyes Conservador Archivo Nacional de Chile. Se procede a la siguiente reinscripción por estar ubicada la propiedad en la Comuna de Pozo Almonte y por acreditado su vigencia y que no existen prohibiciones que impidan esta reinscripción, con los certificados de Dominio y Vigencia; Hipotecas y Gravámenes y de Prohibiciones e Interdicciones que quedan agregados al final de este registro, con la copia que sirvió de base a esta inscripción con esta fecha, bajo el número quinientos sesenta y seis. Requirió el portador de la copia autorizada. Doy fe.

TRANSFERIDA, Según Inscrip.  
de folios 2145, N° 2157  
con esta fecha. Pozo Almonte  
a 05 de Dic. del 2018



TRANSFERIDA, Según Inscrip.  
de folios 2147, N° 2161  
con esta fecha. Pozo Almonte  
a 05 de Dic. del 2018




TRANSFERIDA, Según Inscrip.  
de folios 2, N° 12  
con esta fecha. Pozo Almonte  
a 07 de Nov. del 2019




**HIPOTECADA según ins. De**  
fs. .... N° ..... Con  
esta fecha, Pozo Almonte.  
..... de ..... de .....



TRANSFERIDA, Según Inscrip.  
de folios 2146, N° 2154  
con esta fecha. Pozo Almonte  
a 05 de Dic. del 2018



TRANSFERIDA, Según Inscrip.  
de folios 2148, N° 18  
con esta fecha. Pozo Almonte  
a 05 de Dic. del 2019



TRANSFERIDA, Según Inscrip.  
de folios 18, N° 14  
con esta fecha. Pozo Almonte  
a 02 de Nov. del 2019









// **CERTIFICADO DE LITIGIO  
BIEN RAIZ  
DEL  
FISCO DE CHILE.**

----- JSCH

**ENSO GONZALEZ GONZALEZ**, Abogado, y Conservador de Bienes Raíces de la agrupación de las comunas de Pozo Almonte, Pica, Huara, Camiña y Colchane, **CERTIFICA:** Que revisados los índices respectivos y los Registros de Propiedades, a fojas **1711**; bajo el número **1747**, en el Registro de Propiedad de este Conservador de Bienes Raíces, correspondiente al año **2014**, respecto a la propiedad reinscrita a mayor cabida una extensión de terrenos ubicados en la comuna de Pozo Almonte, Provincia del Tamarugal, Primera Región de Tarapacá.

Consta en dichos registros que el referido bien raíz no se encuentra afecto a Litigio o Medida Prejudicial alguna.- **POZO ALMONTE**, siendo las **11:10 horas del día once de Febrero del año 2019.**- /

**ENSO GONZALEZ GONZALEZ**  
**CONSERVADOR DE BIENES RAICES**  
Conservador de Bienes Raíces  
**POZO ALMONTE**  
Pica, Huara, Camiña  
y Comercio  
Archivo Judicial  
**POZO ALMONTE**



**Seremi  
Región de  
Tarapacá**

Ministerio de  
Bienes Nacionales

## C E R T I F I C A D O

El Secretario Técnico de la Comisión Especial de Enajenaciones de la Región de Tarapacá que suscribe, CERTIFICA lo siguiente:

Que, en sesión N°177 de fecha 28 de Agosto 2019, la citada Comisión fijó el Valor Comercial Mínimo para licitación pública al inmueble fiscal que se señala a continuación:

EXPEDIENTE	: 014PP644011
PROVINCIA	: Tamarugal
COMUNA	: Pozo Almonte
LUGAR	: La Tirana
DIRECCION	: Sector Norte, Mz 18, Lote 1
PLANO	: I-2-7383-C.R.
SUPERFICIE	: 5.000,00.- m <sup>2</sup> .
VALOR COMERCIAL MINIMO	: 90,00 U.F.

IQUIQUE, Agosto 2019.

  
  
**JORGE ARAMADA GUEVARA**  
 Secretario Técnico  
 Comisión Especial de Enajenaciones Regional  
 Región de Tarapacá



**Seremi  
Región de  
Tarapacá**

Ministerio de  
Bienes Nacionales

**CERTIFICADO N° 268 /**

La Secretaría Regional Ministerial de Bienes Nacionales, Región de Tarapacá, que suscribe, certifica lo siguiente:

En conformidad a lo dispuesto en el D.F.L. N° 4 de 1967, N° 7 de 1968 y N° 83 de 1979, todos del Ministerio de Relaciones Exteriores, se puede señalar que, el inmueble fiscal ubicado en La Tirana Sector Norte, comuna de Pozo Almonte, Provincia del Tamarugal, Región de Tarapacá, singularizado en el plano ministerial N° I-2-7383-C.R., manzana 18, lote 1, no está en zona fronteriza, por lo tanto no corresponde la autorización de la Dirección de Fronteras y Límites (DIFROL).

Se otorga el presente certificado a fin de informar las condiciones en que se encuentra el inmueble fiscal que será enajenado vía Licitación Pública, cuyo expediente es el N°014PP644011. /

**IQUIQUE, 30 OCT 2019**



**MARIA DEL PILAR BARRIENTOS HERNÁNDEZ**  
Secretaría Regional Ministerial  
Ministerio de Bienes Nacionales  
Región de Tarapacá



Tel: (56 57) 2 246062-246039  
Aníbal Pinto N°391  
Iquique, Chile  
Bienesnacionales.cl

**Ministerio de Bienes Nacionales**



**Seremi  
Región de  
Tarapacá**

Ministerio de  
Bienes Nacionales

**CERTIFICADO N° 269 /**

La Secretaria Regional Ministerial de Bienes Nacionales, Región de Tarapacá, que suscribe, certifica lo siguiente:

Que, el inmueble fiscal ubicado en La Tirana Sector Norte, comuna de Pozo Almonte, Provincia del Tamarugal, Región de Tarapacá, singularizado en el plano ministerial N° I-2-7383-C.R., manzana 18, lote 1, no se encuentra en la situación prevista en el artículo 6 del DL 1939 año 1977, del Ministerio de Bienes Nacionales.

Se otorga el presente certificado a fin de informar las condiciones en que se encuentra el inmueble fiscal que será enajenado vía Licitación Pública, cuyo expediente es el N°014PP644011. /

**IQUIQUE, 30 OCT 2019**



**MARIA DEL PILAR BARRIENTOS HERNÁNDEZ**  
Secretaria Regional Ministerial  
Ministerio de Bienes Nacionales  
Región de Tarapacá

MPBH/CAS/JAR



Tel: (56 57) 2 246039-246062  
Aníbal Pinto  
Iquique, Chile  
Bienesnacionales.cl

**Ministerio de Bienes Nacionales**


**II.- Antecedentes del inmueble singularizado como Lote 2, Manzana 18, Sector Norte, Poblado de La Tirana.**

- Plano N° 1-2-7383-C.R.
- Certificado de Subdivisión N° 05-1, de fecha 03 de Julio de 2002, emitido por el Jefe de la Oficina del Servicio Agrícola Y Ganadero de Iquique.
- Minuta de Deslindes.
- Certificado de Informaciones Previas emitido por la Dirección de Obras Municipales competente (sólo para inmuebles urbanos).
- Certificado de Numeración Municipal emitido por la Dirección de Obras Municipales competente (sólo para inmuebles urbanos).
- Copia inscripción de dominio a nombre del Fisco, con certificación de vigencia, hipotecas, gravámenes, prohibición, interdicciones y litigios.
- Certificado del Secretario Técnico de la Comisión Especial de Enajenaciones Regional, con valor comercial mínimo del inmueble que se licita.
- Certificado del Ministerio de Bienes Nacionales señalando si el inmueble se encuentra en zona fronteriza y por tanto requiere autorización de la Dirección Nacional de Fronteras y Límites del Estado.
- Certificado del Ministerio de Bienes Nacionales señalando si el inmueble se encuentra en la situación prevista del artículo 6 del D.L. 1.939 de 1977.





El Jefe de Oficina del Servicio Agrícola y Ganadero que suscribe, en cumplimiento a lo dispuesto en el Art. No. 46 de la Ley No. 18.755, Certifica que la Subdivisión del Predio individualizado en el Plano No. 2-7-983-C.D., con una superficie de 141,78 hás., ubicado en el sector NORTE del pueblo de la Tirana, Comuna de Pozo Almonte, Provincia de Iquique, conforme al plano de parcelación y demás antecedentes tenidos a la vista, cumple con la normativa vigente para predios rústicos, no significando el presente Certificado autorización de Cambio de Uso de Suelos.



AURELIO ZAGAL QUEVEDO  
 BIÓLOGO  
 JEFE OFICINA SAG IQUIQUE

AZQ/man.

IQUIQUE, JULIO 03 de 2002.

Oficina Provincial SAG / Avenida Arturo Prat Chacón 1170. Iquique.  
 Fono: 422489; Fax: 421995

Archivo.

Director Regional SAG / Avenida 7 de Junio 148, Oficina 110. Arica  
 Fono: 251 910; Fax: 232 988; E-mail: hyavar@sag.gob.cl



**Seremi  
Región de  
Tarapacá**

Ministerio de  
Bienes Nacionales

### MINUTA DE DESLINDES

**EXPEDIENTE** : 014PP644010 /  
**SOLICITANTE** : FISCO DE CHILE /  
**MATERIA** : D.L. 1.939/77  
**PLANO** : I-2-7383-C.R. /  
**SUPERFICIE** : 5.000 m<sup>2</sup> /  
**LOTE** : 2 /  
**MANZANA** : 18 /

El predio solicitado por el recurrente tiene los siguientes deslindes:

**NORTE** : Lote 1 de la manzana 18, en línea recta de 100,00 metros.  
**ESTE** : Calle doce, en línea recta de 50,00 metros.  
**SUR** : Lote 3 de la manzana 18, en línea recta de 100,00 metros.  
**OESTE** : Calle once, en línea recta de 50,00 metros.


**UBICACIÓN**  
**REGIÓN** : Tarapacá  
**PROVINCIA** : Tamarugal  
**COMUNA** : Pozo Almonte  
**LUGAR** : La Tirana  
**DIRECCIÓN** : Calle once S/N°.

  
**DANIEL CABEZAS MONSALVES**  
**INGENIERO EJEC. GEOMENSURA**



  
**M. del PILAR BARRIENTOS HERNÁNDEZ**  
**SECRETARÍA REGIONAL MINISTERIAL**  
**DE BIENES NACIONALES**  
**REGIÓN DE TARAPACÁ**





EN POZO ALMONTE, REPUBLICA DE CHILE, a dieciséis de **REINSCRIPCIÓN**  
 Octubre del año dos mil catorce. A solicitud del Ministerio de Bienes **DOMINIO**  
 Nacionales. Procedo a reinscribir título de dominio de FISCO DE CHILE **DE**  
 Inscrito anteriormente a fojas mil trescientos noventa y seis, bajo el número **FISCO**  
 mil trescientos sesenta y seis en el Registro de Propiedad del Conservador **DE**  
 de Bienes Raíces de Pozo Almonte, correspondiente al año mil novecientos **CHILE**  
 ochenta y tres. La reinscripción se efectúa en base a los certificados **A**  
 pertinentes y a la copia extendida por el Conservador del Archivo Nacional **SOLICITUD**  
 cuyo tenor copiado a la letra es el siguiente: Pozo Almonte, Republica de **DE**  
 Chile, a veintinueve Diciembre de mil novecientos ochenta y tres, a **MINISTERIO**  
 solicitud de Brenda Cortes Painamul procedo a inscribir el siguiente **DE**  
 dominio. Iquique, dieciocho de Octubre de mil novecientos setenta y **BIENES**  
 nueve, fojas setenta y cinco vuelta, número ciento noventa y seis, **NACIONALES**  
 Registró de propiedades del año mil novecientos diecinueve. Iquique, **REP: 8.343.-**  
 veintidós de Mayo de mil novecientos diecinueve. El Fisco es dueño de  
 una extensión de terrenos baldíos, ubicados en la Subdelegación  
 Séptima del Departamento de Tarapacá, denominado Pozo Almonte, que  
 mide una superficie aproximada de doscientos veinticuatro mil setenta y  
 cinco hectáreas de terrenos baldíos y que deslinda; al Norte, una línea  
 que partiendo de Curaña inclusive que termina en la oficina diez Marías  
 inclusive; al Este, una recta que partiendo de Curaña, inclusive termina  
 en la Calera; al Poniente, una línea que partiendo de la oficina tres  
 Marías termina en el cerro del Mirador y sigue hasta la estación de las  
 Carpas, inclusive; al Sur: una línea que partiendo de la estación de las  
 carpas sigue por el Sur de la línea férrea hasta la estación Montevideo y  
 desde allí, por la quebrada Pozos y continúa hasta la Calera. Se  
 procedió a la presente inscripción requerida por Don Carlos Bravo, en su  
 carácter de Tesorero Fiscal y en representación del Fisco, a mérito de  
 haberse dado cumplimiento a lo dispuesto en el artículo cincuenta y ocho  
 del reglamento de Conservador de Bienes Raíces, habiéndose hecho las

Edgardo Arredondo  
 Transferida, según  
 inscrita a fojas 1690  
 bajo el número 1735  
 con esta fecha. POZO  
 ALMONTE, 16 de  
 Octubre del año 2014.

La inscripción esta Afecta
a <i>Servicio de Bienes Raíces</i> según
Insc de FS 599 17 N° 406 con esta
fecha P Almonte 26 de Dic de 2014



Transferido según Insc. de  
fs. 438 N° 474 con  
esta fecha, Pozo Almonte,  
13 de Marzo 2015

Transferido según Insc. de  
fs. 655 N° 699 con  
esta fecha, Pozo Almonte,  
17 de Abril 2015



publicaciones en el diario "La Patria", fijándose en esta oficina el cartel que bajo el número noventa y uno dejó agregado al legajo respectivo. Para constancia firma el requirente. Doy fe (fdos) C. Bravo f. Subercaseaux del Río. Anotaciones Marginales: "Bienes referidos el predio número ciento cincuenta y cuatro de la población de Huara, a favor de doña Luzmira G de Muñoz, según inscripción de fojas doscientos treinta y ocho, número ciento setenta y cinco de la fecha. Iquique, nueve de Junio de mil novecientos treinta y cuatro. (Fdo) Anibal Oyarzún" transferido el lote número sesenta y siete de la población de Pozo Almonte, según inscripción de foja trescientos cuarenta y cuatro vuelta, número doscientos cuarenta y tres de esta fecha. Iquique, veintiocho de Julio de mil novecientos treinta y cuatro (fdo) Anibal Oyarzún". "Transferido el lote número cuarenta y cinco de la población de Pozo Almonte según inscripción de número trescientos ocho de esta fecha. Iquique trece de Octubre de mil novecientos treinta y cuatro (Fdo) Anibal Oyarzún". "Transferido el lote número treinta y ocho del pueblo Pozo Almonte a favor de Don Arturo Sánchez, según inscripción foja trescientos noventa y cinco vuelta, número doscientos veintiuno de esta fecha. Iquique cinco de Junio de mil novecientos treinta y cinco (Fdo) Anibal Oyarzún". "Transferido el la (ilegible) de Pozo Almonte de favor de Elpidio Miro Segundo (ilegible) inscripción de foja treinta y siete (ilegible) número doscientos ocho de esta fecha. Iquique dieciséis de Mayo de mil novecientos treinta cinco (Fdo) Anibal Oyarzún". "transferido seiscientos setenta y seis metros cuadrados del pueblo (ilegible) a favor de Reinaldo (ilegible) según inscripción número (ilegible) de esta fecha. Iquique, Febrero (ilegible). (Fdo) A. Oyarzún". "Transfiriendo el lote número ochenta y tres de la población de Huara a favor de Doña Edmira Helvard según inscripción de fojas cuatrocientos cincuenta y dos, número trescientos quince de ésta fecha. Iquique, veintitrés de Octubre de mil novecientos treinta y cuatro. (Fdo) Anibal Oyarzún". "transferido

SE INSCRIBIO Sendiolumbu Edeslata  
AFS. 109 BAJO EL N° 29 DEL  
REGISTRO DE HIPOTECAS Y  
GRAVÁMENES POZO ALMONTE,  
a 20 de Mayo 2015.

Sendiolumbu Edeslata  
La inscripción esta afectada  
a Sendiolumbu Edeslata según  
Insc. de ES. 382 N° 2015 con fecha  
fecha P Almonte 20 de Mayo de 2015

Nelson Quijve  
Transferido según Insc. de  
fs. 1875 N° 1935, con  
esta fecha, Pozo Almonte,  
11 de Diciembre 2015



según Ins. De  
Nº 181 Con  
Pozo Almonte  
2015

Mil setecientos doce 1712.

doscientos ochenta y ocho metros cuadrados de la calle J.M Carrera de Huara a favor de Doña Josefina Apablaza V. de S según inscripción número trescientos setenta y seis de esta fecha. Iquique, Diciembre trece de mil novecientos treinta y cuatro. (Fdo) Anibal Oyarzún". "Transferido de la inscripción número ciento noventa y seis. Una extensión de terrenos en Huara de doscientos setenta metros cuadrados a favor de Doña Isabel Olcay Bernal, según inscripción de foja setecientos sesenta y uno vuelta, número novecientos cincuenta y seis de esta fecha. Iquique, dieciséis de Noviembre de mil novecientos treinta y cinco. (Fdo) Anibal Oyarzún". "transferido un sitio de doscientos cuarenta metros cuadrados del pueblo de Pozo Almonte a favor de Don Juan Flores Condori, según inscripción de foja seiscientos nueve vuelta, número trescientos cincuenta y seis de esta fecha. Iquique diecisiete de Agosto de mil novecientos treinta y cinco. (Fdo) Anibal Oyarzún". "Transferido novecientos noventa y dos coma sesenta y dos del pueblo de Pozo Almonte a favor de Don Domingo Velásquez, según inscripción de foja cuatrocientos dos, número doscientos veintisiete de esta fecha. Iquique siete de Junio de mil novecientos treinta y cinco. (Fdo) Anibal Oyarzún". "Transferido ciento veinticinco coma sesenta y cinco del pueblo de Huara a favor de Doña Felicia Oronoz, según inscripción de foja cuatrocientos tres, número doscientos veintidós de esta fecha. Iquique ocho de Junio de mil novecientos treinta y cinco. (Fdo) Anibal Oyarzún". "Cedidos ciento seis metros cuadrados a favor de Mercedes Correa Ayala. Inscripción a foja cuatrocientos cuarenta y tres, número quinientos cuarenta y tres. Iquique, tres de Octubre de mil novecientos sesenta y cuatro. Hay firma ininteligible". "Cedidos diez coma ciento cuarenta y dos metros cuadrados a favor de Segundo Mamani Cayo. Inscripción de fojas seiscientos catorce, número setecientos treinta y cuatro. Iquique, treinta de Junio de mil novecientos sesenta y cuatro. Hay un timbre que dice "Guillermo Bonilla B. Notario"

Según inscripción  
Insc de FS 508 N° 180 con esta  
fecha P Almonte 09 de Sept de 2015

Inscripción Oronoz. según  
Fs. 23 con esta  
fecha P Almonte 11 Mayo 2015

Inscripción Felicia Oronoz  
Insc de FS 90 N° 211 con esta  
fecha P Almonte 11 Septiembre 2014

IS. N.º 1712. N° 1711 con  
esta fecha, Pozo Almonte,  
30 de Diciembre 2016

REPUBLICA  
MINISTERIO DE

ENSO GONZALEZ GONZALEZ  
Notario y  
Contador de  
Bienes Raíces  
Miliés y Comercio  
POZO ALMONTE



TAMARA MONTAÑO A. de  
 Transferido según Insc. de  
 fs. 3483... N° 3550 Con  
 esta fecha. Pozo Almonte,  
 30 de Diciembre 2016




Patricia Chilibra G. de  
 Transferido según Insc. de  
 fs. 3484... N° 3552 Con  
 esta fecha. Pozo Almonte,  
 30 de Diciembre 2016



Dorotea Narana C.A.  
 Transferido según Insc. de  
 fs. 3486... N° 3556 Con  
 esta fecha. Pozo Almonte,  
 30 de Diciembre 2016



Oswaldo Ticuna G. de  
 Transferido según Insc. de  
 fs. 3487... N° 3558 Con  
 esta fecha. Pozo Almonte,  
 30 de Diciembre 2016



Transferido según Insc. de  
 fs. 455... N° 459 Con  
 esta fecha. Pozo Almonte,  
 21 de Enero 2017




Publico, Conservador de Bienes Raices, Comercio y Minas Suplente. Iquique". "Transferido por títulos de dominio a la Municipalidad de Pica ciento nueve mil quinientos veintiuno metros cuadrados, según inscripción número doscientos treinta y cinco de fojas doscientos noventa y uno de hoy. Iquique, veintiuno de Junio de mil novecientos setenta y seis. Hay un timbre que dice "Audilio Jiménez G. Notario Publico y Conservador de Bienes Raices Iquique". Cedida una superficie de veintiséis mil quinientos sesenta metros cuadrados a favor de Don Arturo A. Rosado. Inscripción de fojas doscientos cuarenta y seis vuelta, número trescientos cincuenta y tres con esta fecha. Iquique diecinueve de Junio de mil novecientos sesenta y cinco. Hay un timbre que dice: "Audilio Jiménez G. Notario, Conservador, Iquique". "Transferido del dominio del centro una superficie de trescientos veintinueve metros cuadrados de la población de Pozo Almonte, a favor de Doña Egidia Montaña Díaz viuda de Flores, según escritura extendida ante Notario Suplente Ricardo Santolaya, con fecha veintidós de Octubre de mil novecientos setenta y seis e inscrita a fojas setecientos dos, bajo el número setecientos cuarenta y siete con esta fecha. Iquique, tres de Diciembre de mil novecientos setenta y seis. (Fdo) Ricardo Santolaya "Cedidos cuarenta y siete mil trescientos setenta y ocho metros cuadrados a favor de Don Vicente Gorvica Cruz, según inscripción de foja seiscientos cinco vuelta, número setecientos treinta y cuatro con esta fecha. Iquique, veintisiete de Octubre de mil novecientos sesenta y seis. Hay un timbre que dice Audilio Jiménez G. Notario y Conservador, Iquique, "Cedido en titulo gratuito trescientos veintiuno metros cuadrados a favor de Doña Egidia Montaña viuda de Flores, según inscripción de foja cuatrocientos cincuenta vuelta, número quinientos veintiuno con esta fecha. Iquique diecisiete de Abril de mil novecientos sesenta y nueve. Hay un timbre que dice "Audilio Jiménez Notario y conservador Iquique". "Cedido del dominio del centro seiscientos dieciocho metros





Mil setecientos trece

de Minera Pozo Almonte



La Inscripción del Centro se encuentra Afecta a SERVIDUMBRE según Insc de FS 16 N 10 con esta fecha Pozo Almonte de 8 de enero de 2014

cuadrados a favor de Don julio Almanza Salas, según inscripción de foja ciento ochenta y siete, número ciento noventa y tres con esta fecha. Iquique siete de Marzo de mil novecientos setenta y siete. Hay un timbre que dice: "Audilio Jiménez G. Notario y Conservador Iquique". "Cedido el dominio del centro trescientos seis metros cuadrados a favor de Doña Graciela Jonat Donoso Angulo, según inscripción de foja ciento ochenta y siete vuelta, número ciento noventa y cuatro con esta fecha. Iquique. Siete de Mayo de mil novecientos setenta y siete. Hay un timbre que dice Audilio Jiménez G. Notario y Conservador Iquique: "Cedido el título gratuito de superficie de ciento ocho metros cuadrados a favor de Don Luis Cordero Vargas, según inscripción de foja cuatrocientos catorce con esta fecha. Iquique dos de Noviembre de mil novecientos setenta y uno y hay un timbre que dice: "Audilio Jiménez, Notario Publico y Conservador de Bienes Raíces, Iquique". "Cedido del dominio del centro doscientos ochenta metros cuadrados a favor de Don José Morales Otarola, inscripción de foja tres, número cuatro de esta fecha. Iquique cuatro de Enero de mil novecientos setenta y tres. Hay una firma ininteligible. "Cedido el dominio del centro cuatrocientos ochenta metros cuadrados a favor de Don Luis Maldones Lobos, según inscripción de foja doscientos cuarenta y seis, número doscientos setenta y nueve con esta fecha. Iquique diecisiete de Abril de mil novecientos setenta y dos. Hay un timbre que dice: "Audilio Jiménez Gamonal, Notario Publico y Conservador de Bienes Raíces". Iquique "Cedidos del dominio del centro trescientos treinta y seis metros cuadrados a favor de Don Alejandro Terán García, según inscripción de fojas quinientos diecisiete, número seiscientos noventa y cinco, con esta fecha. Iquique doce de Septiembre de mil novecientos setenta y dos. Hay un timbre que dice: "Nahun Theoduloz V. Notario Suplente. Iquique". "Transferido del dominio del centro una superficie de trescientos veintún metros cuadrados de la población Pozo Almonte, de la comuna y de departamento de Iquique, a



Don G. Sa Nahun Udele  
 Transferido, según inscripción  
 de fs. 1345, número 1228, con  
 esta fecha, Pozo Almonte  
 a 25 de Agosto de 2014

Transferido a favor de  
 Don José Morales Otarola  
 de fs. 3, número 4, con  
 esta fecha, Pozo Almonte  
 a 25 de Agosto de 2014

La Inscripción de esta Afecta a Servidumbre según inscripción de foja 123 con esta fecha P. Almonte 12 de Diciembre de 2014

Transferido a favor de








dieciocho de Marzo mil novecientos ochenta. Hay firma y timbre ilegible. Transferido parte del dominio del centro un lote de terreno denominado lote Las Palmeras ubicado en el lugar denominado Caigua de la quebrada de Tarapacá, comuna Subdelegación de Huara, Departamento de Pisagua, Provincia de Tarapacá, de una superficie de seis mil ochenta y seis metros cuadrados, a favor de doña María Ceballos Perea, según inscripción de fojas trescientos diez vuelta, número cuatrocientos setenta, con esta fecha. Iquique dieciocho de Marzo de mil novecientos ochenta. Hay firma y timbre ilegible. Certifico que la copia que antecede es fiel del original corriente a la fojas setecientos setenta y seis, número mil veintiséis del registro de Propiedades del año mil novecientos setenta y nueve y que el inmueble que comprende dicha inscripción, deducida las transferencias de que dan cuenta a las anotaciones marginales que se observan y se encuentran vigente hoy a nombre de Fisco de Chile. Certifico: además que revisados los índices de los Registros de Hipotecas, Gravámenes, Prohibiciones e Interdicciones por el nombre de Fisco de Chile, desde Enero de mil novecientos cincuenta y tres hasta la fecha no aparece inscrita Hipotecas, Gravamen, prohibiciones, embargos ni Litigio de ninguna especie. Iquique, catorce de Diciembre de mil novecientos ochenta y tres. Hay una Firma y un timbre que dice: Conservador y Archivero Suplente. Iquique. El documento que justifica esta reinscripción queda agregado al final de este registro con el número mil trescientos sesenta y con esta fecha. Doy fe.- El Conservador del Archivo Nacional que suscribe certifica en atención a la solicitud numero dos mil ochenta de primero de Septiembre del dos mil catorce que la presente copia fotostática compuesta de diez carillas, corresponde a su original que rola a fojas mil trescientos noventa y seis, numero mil-trescientos sesenta y seis del Registro de Propiedad del Conservador de Bienes Raíces de Pozo Almonte año mil novecientos ochenta y tres, Iquique nueve de Septiembre de dos mil catorce .hay un timbre que dice Archivo Nacional Conservador Chile.

INSCRIP. FOJAS 226 BANO N° 38  
 EN REGISTRO DE Bienes Raíces de POZO ALMONTE, el 14 de Mayo del 2018

Pedro Jarama  
 699  
 14 Mayo 2018

La inscripción de esta Afecta  
 a don Juan Manuel Delamazo  
 Inscrip. de FS 218 N° 86 con esta  
 fecha: P. Almonte, Tarapacá, Chile de 2018.


**TRANSERIDA, según Recip. de fojas 2134 N° 2134 con esta fecha. Pozo Almonte el 5 de Dic del 2018**



TRANSFERIDA, Según Inscrip. de fojas 2135, N° 2137 con esta fecha. Pozo Almonte a 05 de Dic del 2018




TRANSFERIDA, Según Inscrip. de fojas 2136, N° 2139 con esta fecha. Pozo Almonte a 05 de Dic del 2018




TRANSFERIDA, Según Inscrip. de fojas 2137, N° 2141 con esta fecha. Pozo Almonte a 05 de Dic del 2018




TRANSFERIDA, Según Inscrip. de fojas 2138, N° 2143 con esta fecha. Pozo Almonte a 05 de Dic del 2018



TRANSFERIDA, Según Inscrip. de fojas 2139, N° 2145 con esta fecha. Pozo Almonte a 05 de Dic del 2018



TRANSFERIDA, Según Inscrip. de fojas 2140, N° 2147 con esta fecha. Pozo Almonte a 05 de Dic del 2018



TRANSFERIDA, Según Inscrip. de fojas 2141, N° 2149 con esta fecha. Pozo Almonte a 05 de Dic del 2018



TRANSFERIDA, Según Inscrip. de fojas 2142, N° 2151 con esta fecha. Pozo Almonte a 05 de Dic del 2018

TRANSFERIDA, Según Inscrip. de fojas 2143, N° 2153 con esta fecha. Pozo Almonte a 05 de Dic del 2018

TRANSFERIDA, Según Inscrip. de fojas 2144, N° 2155 con esta fecha. Pozo Almonte a 05 de Dic del 2018

Oswaldo Villaseca Reyes Conservador Archivo Nacional de Chile. CERTIFICADO DE DOMINIO VIGENTE

Certifico: que revisado el Índice de Registro de Propiedad del Conservador de Bienes Raíces de Pozo Almonte del año mil novecientos ochenta y tres, la inscripción que antecede a nombre de FISCO, no registra transferencias de dominio al último año indicado. Se deja constancia que la presente inscripción registra notas marginales de transferencias de dominio parciales posteriores al año mil novecientos ochenta y tres. La documentación posterior al año mil novecientos ochenta y tres no ha ingresado a este Archivo. Iquique nueve de Septiembre del dos mil catorce. Hay un timbre que dice Archivo Nacional Conservador Chile. Osvaldo Villaseca Reyes Conservador Archivo Nacional de Chile. Se procede a la siguiente reinscripción por estar ubicada la propiedad en la Comuna de Pozo Almonte y por acreditado su vigencia y que no existen prohibiciones que impidan esta reinscripción, con los certificados de Dominio y Vigencia; Hipotecas y Gravámenes y de Prohibiciones e Interdicciones que quedan agregados al final de este registro, con la copia que sirvió de base a esta inscripción con esta fecha, bajo el número quinientos sesenta y seis. Requirió el portador de la copia autorizada. Doy fe.

TRANSFERIDA, Según Inscrip. de fojas 2145, N° 2153 con esta fecha. Pozo Almonte a 05 de Dic del 2018

TRANSFERIDA, Según Inscrip. de fojas 2147, N° 2161 con esta fecha. Pozo Almonte a 05 de Dic del 2018



TRANSFERIDA, Según Inscrip. de fojas 2146, N° 2154 con esta fecha. Pozo Almonte a 05 de Dic del 2018


HIPOTECADA según ins. De fs.....N°..... Con esta fecha, Pozo Almonte. ....de.....de....

TRANSFERIDA, Según Inscrip. de fojas 2148, N° 2162 con esta fecha. Pozo Almonte a 05 de Dic del 2018

TRANSFERIDA, Según Inscrip. de fojas 2149, N° 2164 con esta fecha. Pozo Almonte a 05 de Dic del 2018

TRANSFERIDA, Según Inscrip. de fojas 2150, N° 2166 con esta fecha. Pozo Almonte a 05 de Dic del 2018

Conservador de Bienes Raíces, Minas y Comercio Archivo Judicial. Este documento fue extendido Gratuitamente por Notaría y Conservador POZO ALMONTE





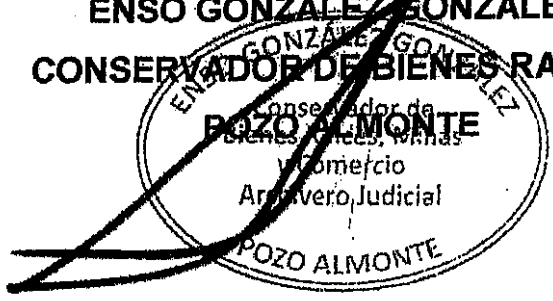
**CERTIFICADO DE HIPOTECAS Y GRAVAMENES  
BIEN RAIZ  
DE  
FISCO DE CHILE.-**

#####jsch

**ENSO GONZALEZ GONZALEZ**, Abogado, y Conservador de Bienes Raíces de la agrupación de las comunas de Pozo Almonte, Pica, Huara, Camiña y Colchane. **CERTIFICA:** Que revisados los índices respectivos y los Registros de Hipotecas y Gravámenes de este Conservatorio, desde el año **2014** fecha en que se encuentra reinscrito la extensión de terrenos baldíos a fojas **1711**, bajo el número **1747** del Registro de Propiedad a nombre del **FISCO DE CHILE.-**

Consta que dicha inscripción se encuentra afectada a diversas servidumbres.- **POZO ALMONTE**, siendo las **11:19** horas del día once de Febrero del año dos mil diecinueve.-

**ENSO GONZALEZ GONZALEZ  
CONSERVADOR DE BIENES RAICES**




// CERTIFICADO DE PROHIBICIONES E INTERDICCIONES  
BIEN RAIZ  
DEL  
FISCO DE CHILE. /

\*\*\*\*\* JSCH

**ENSO GONZALEZ GONZALEZ**, Abogado, y Conservador de Bienes Raíces de la agrupación de las Comunas de Pozo Almonte, Pica, Huara, Camiña y Colchane; **CERTIFICA:** Que revisados los índices respectivos y los Registros de Prohibiciones e Interdicciones, respecto a la propiedad reinscrita a fojas 1711 bajo el número 1747, en el Registro de Propiedad de este Conservador de Bienes Raíces, correspondiente al año 2014, consta que dicho bien raíz no se encuentra afecto a Prohibición o impedimento sea legal convencional o judicial que embarace o limite de cualquier modo el derecho de enajenar o gravar el bien raíz.- **POZO ALMONTE, siendo las 11:00 horas del día once de Febrero del año dos mil diecinueve.-**

**ENSO GONZALEZ GONZALEZ**  
**CONSERVADOR DE BIENES RAICES**






// **CERTIFICADO DE LITIGIO  
BIEN RAIZ  
DEL  
FISCO DE CHILE./**

\*\*\*\*\* JSCH

**ENSO GONZALEZ GONZALEZ**, Abogado, y Conservador de Bienes Raíces de la agrupación de las comunas de Pozo Almonte, Pica, Huara, Camiña y Colchane, **CERTIFICA:** Que revisados los índices respectivos y los Registros de Propiedades, a fojas **1711**; bajo el número **1747**, en el Registro de Propiedad de este Conservador de Bienes Raíces, correspondiente al año **2014**, respecto a la propiedad reinscrita a mayor cabida una extensión de terrenos ubicados en la comuna de Pozo Almonte, Provincia del Tamarugal, Primera Región de Tarapacá.

Consta en dichos registros que el referido bien raíz no se encuentra afecto a Litigio o Medida Prejudicial alguna.- **POZO ALMONTE**, siendo las **11:10 horas del día once de Febrero del año 2019.-**

**ENSO GONZALEZ GONZALEZ**  
**CONSERVADOR DE BIENES RAICES**  
Conservador de Bienes Raíces  
**POZO ALMONTE**  
y Comercio  
Archivero Judicial  
**POZO ALMONTE**



**Seremi  
Región de  
Tarapacá**

Ministerio de  
Bienes Nacionales


**C E R T I F I C A D O**

El Secretario Técnico de la Comisión Especial de Enajenaciones de la Región de Tarapacá que suscribe, CERTIFICA lo siguiente:

Que, en sesión N°177 de fecha 28 de Agosto 2019, la citada Comisión fijó el Valor Comercial Mínimo para licitación pública al inmueble fiscal que se señala a continuación:

EXPEDIENTE	: 014PP644010 /
PROVINCIA	: Tamarugal
COMUNA	: Pozo Almonte
LUGAR	: La Tirana
DIRECCION	: Sector Norte, Mz 18, Lote 2
PLANO	: I-2-7383-C.R. /
SUPERFICIE	: 5.000,00.- m <sup>2</sup> .
VALOR COMERCIAL MINIMO	: 90,00 U.F.

IQUIQUE, Agosto 2019.

  
 COMISION ESPECIAL DE ENAJENACIONES  
 SECRETARIO  
 TÉCNICO  
**JORGE ARANDA GUEVARA**  
 Secretario Técnico  
 Comisión Especial de Enajenaciones Regional  
 Región de Tarapacá



**Seremi  
Región de  
Tarapacá**

Ministerio de  
Bienes Nacionales

**CERTIFICADO N° 271 ./**

La Secretaria Regional Ministerial de Bienes Nacionales, Región de Tarapacá, que suscribe, certifica lo siguiente:

En conformidad a lo dispuesto en el D.F.L. N° 4 de 1967, N° 7 de 1968 y N° 83 de 1979, todos del Ministerio de Relaciones Exteriores, se puede señalar que, el inmueble fiscal ubicado en La Tirana Sector Norte, comuna de Pozo Almonte, Provincia del Tamarugal, Región de Tarapacá, singularizado en el plano ministerial N° I-2-7383-C.R., manzana 18, lote 2, no está en zona fronteriza, por lo tanto no corresponde la autorización de la Dirección de Fronteras y Límites (DIFROL).

Se otorga el presente certificado a fin de informar las condiciones en que se encuentra el inmueble fiscal que será enajenado vía Licitación Pública, cuyo expediente es el N°014PP644010. ✓

**IQUIQUE, 30 OCT 2019**



**MARIA DEL PILAR BARRIENTOS HERNÁNDEZ**  
Secretaría Regional Ministerial  
Ministerio de Bienes Nacionales  
Región de Tarapacá



Tel: (56 57) 2 246062-246039  
Aníbal Pinto N°391  
Iquique, Chile  
Bienesnacionales.cl

**Ministerio de Bienes Nacionales**

**Seremi  
Región de  
Tarapacá**

Ministerio de  
Bienes Nacionales

**CERTIFICADO N° 270 ./**

La Secretaria Regional Ministerial de Bienes Nacionales, Región de Tarapacá, que suscribe, certifica lo siguiente:

Que, el inmueble fiscal ubicado en La Tirana Sector Norte, comuna de Pozo Almonte, Provincia del Tamarugal, Región de Tarapacá, singularizado en el plano ministerial N° I-2-7383-C.R., manzana 18, lote 2, no se encuentra en la situación prevista en el artículo 6 del DL 1939 año 1977, del Ministerio de Bienes Nacionales.

Se otorga el presente certificado a fin de informar las condiciones en que se encuentra el inmueble fiscal que será enajenado vía Licitación Pública, cuyo expediente es el N°014PP644010. /

**IQUIQUE, 30 OCT 2019**



**MARIA DEL PILAR BARRIENTOS HERNÁNDEZ**  
Secretaria Regional Ministerial  
Ministerio de Bienes Nacionales  
Región de Tarapacá

MPBH/CAS/JAR



Tel: (56 57) 2 246039-246062

Anibal Pinto  
Iquique, Chile  
Bienesnacionales.cl

**Ministerio de Bienes Nacionales**

**III.- Antecedentes del inmueble singularizado como Lote 3. Manzana 18, Sector Norte, Poblado de La Tirana.**

- Plano N° 1-2-7383-C.R.
- Certificado de Subdivisión N° 05-1, de fecha 03 de Julio de 2002, emitido por el Jefe de la Oficina del Servicio Agrícola Y Ganadero de Iquique.
- Minuta de Deslindes.
- Certificado de Informaciones Previas emitido por la Dirección de Obras Municipales competente (sólo para inmuebles urbanos).
- Certificado de Numeración Municipal emitido por la Dirección de Obras Municipales competente (sólo para inmuebles urbanos).
- Copia inscripción de dominio a nombre del Fisco, con certificación de vigencia, hipotecas, gravámenes, prohibición, interdicciones y litigios.
- Certificado del Secretario Técnico de la Comisión Especial de Enajenaciones Regional, con valor comercial mínimo del inmueble que se licita.
- Certificado del Ministerio de Bienes Nacionales señalando si el inmueble se encuentra en zona fronteriza y por tanto requiere autorización de la Dirección Nacional de Fronteras y Límites del Estado.
- Certificado del Ministerio de Bienes Nacionales señalando si el inmueble se encuentra en la situación prevista del artículo 6 del D.L. 1.939 de 1977.



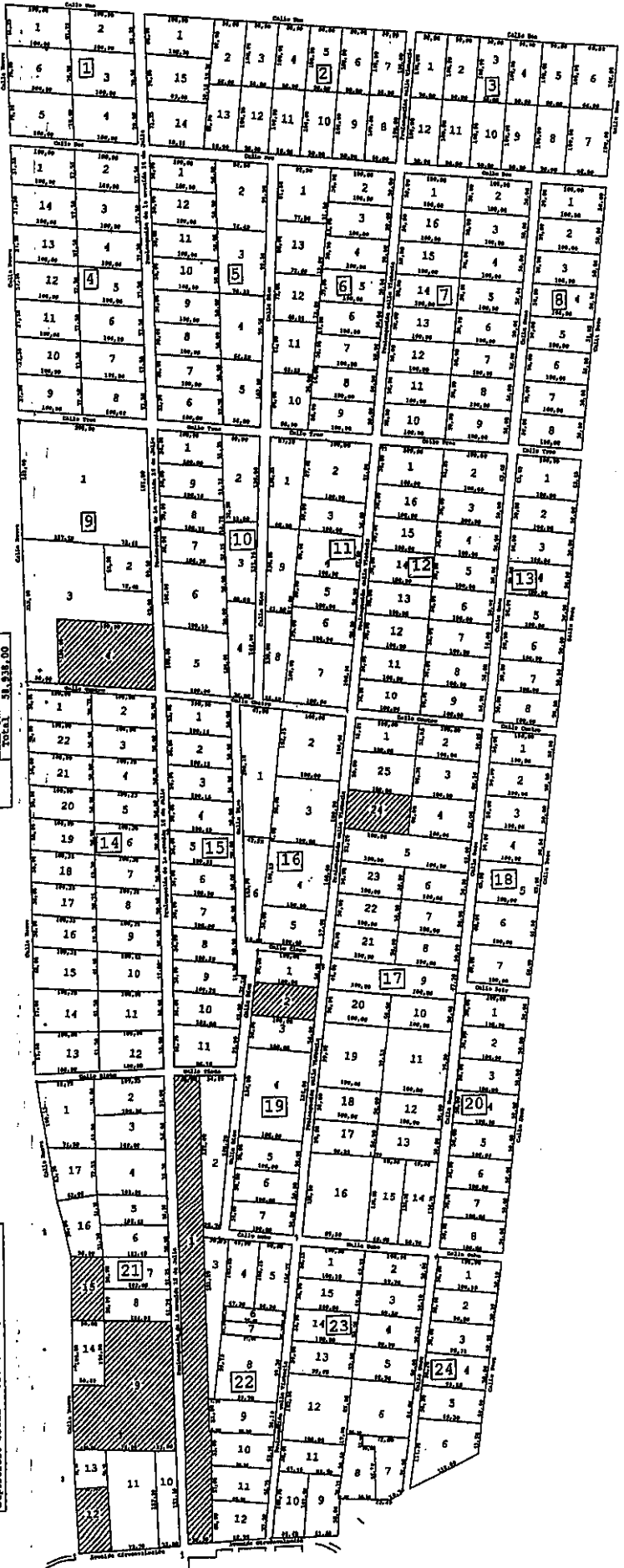
CUADRO DE SUPERFICIE

CUADRO DE SUPERFICIE


CUADRO DE SUPERFICIE

NUM.	SITIOS	SUP. M <sup>2</sup>	NUM.	SITIOS	SUP. M <sup>2</sup>	NUM.	SITIOS	SUP. M <sup>2</sup>	NUM.	SITIOS	SUP. M <sup>2</sup>	NUM.	SITIOS	SUP. M <sup>2</sup>
1	1	6,086.00	12	1	5,000.00	18	1	5,000.00	22	1	5,000.00	1	1	5,000.00
2	2	6,086.00	13	2	10,000.00	19	2	10,000.00	23	2	10,000.00	2	2	10,000.00
3	3	6,086.00	14	3	15,000.00	20	3	15,000.00	24	3	15,000.00	3	3	15,000.00
4	4	6,086.00	15	4	20,000.00	21	4	20,000.00				4	4	20,000.00
5	5	6,086.00	16	5	25,000.00	17	5	25,000.00				5	5	25,000.00
6	6	6,086.00	17	6	30,000.00	18	6	30,000.00				6	6	30,000.00
7	7	6,086.00	18	7	35,000.00	19	7	35,000.00				7	7	35,000.00
8	8	6,086.00	19	8	40,000.00	20	8	40,000.00				8	8	40,000.00
9	9	6,086.00	20	9	45,000.00	21	9	45,000.00				9	9	45,000.00
10	10	6,086.00	21	10	50,000.00	22	10	50,000.00				10	10	50,000.00
11	11	6,086.00	22	11	55,000.00	23	11	55,000.00				11	11	55,000.00
			23	12	60,000.00	24	12	60,000.00				12	12	60,000.00
			24	13	65,000.00							13	13	65,000.00
			25	14	70,000.00							14	14	70,000.00
			26	15	75,000.00							15	15	75,000.00
			27	16	80,000.00							16	16	80,000.00
			28	17	85,000.00							17	17	85,000.00
			29	18	90,000.00							18	18	90,000.00
			30	19	95,000.00							19	19	95,000.00
			31	20	100,000.00							20	20	100,000.00
			32	21	105,000.00							21	21	105,000.00
			33	22	110,000.00							22	22	110,000.00
			34	23	115,000.00							23	23	115,000.00
			35	24	120,000.00							24	24	120,000.00
			36	25	125,000.00							25	25	125,000.00
			37	26	130,000.00							26	26	130,000.00
			38	27	135,000.00							27	27	135,000.00
			39	28	140,000.00							28	28	140,000.00
			40	29	145,000.00							29	29	145,000.00
			41	30	150,000.00							30	30	150,000.00
			42	31	155,000.00							31	31	155,000.00
			43	32	160,000.00							32	32	160,000.00
			44	33	165,000.00							33	33	165,000.00
			45	34	170,000.00							34	34	170,000.00
			46	35	175,000.00							35	35	175,000.00
			47	36	180,000.00							36	36	180,000.00
			48	37	185,000.00							37	37	185,000.00
			49	38	190,000.00							38	38	190,000.00
			50	39	195,000.00							39	39	195,000.00
			51	40	200,000.00							40	40	200,000.00
			52	41	205,000.00							41	41	205,000.00
			53	42	210,000.00							42	42	210,000.00
			54	43	215,000.00							43	43	215,000.00
			55	44	220,000.00							44	44	220,000.00
			56	45	225,000.00							45	45	225,000.00
			57	46	230,000.00							46	46	230,000.00
			58	47	235,000.00							47	47	235,000.00
			59	48	240,000.00							48	48	240,000.00
			60	49	245,000.00							49	49	245,000.00
			61	50	250,000.00							50	50	250,000.00
			62	51	255,000.00							51	51	255,000.00
			63	52	260,000.00							52	52	260,000.00
			64	53	265,000.00							53	53	265,000.00
			65	54	270,000.00							54	54	270,000.00
			66	55	275,000.00							55	55	275,000.00
			67	56	280,000.00							56	56	280,000.00
			68	57	285,000.00							57	57	285,000.00
			69	58	290,000.00							58	58	290,000.00
			70	59	295,000.00							59	59	295,000.00
			71	60	300,000.00							60	60	300,000.00
			72	61	305,000.00							61	61	305,000.00
			73	62	310,000.00							62	62	310,000.00
			74	63	315,000.00							63	63	315,000.00
			75	64	320,000.00							64	64	320,000.00
			76	65	325,000.00							65	65	325,000.00
			77	66	330,000.00							66	66	330,000.00
			78	67	335,000.00							67	67	335,000.00
			79	68	340,000.00							68	68	340,000.00
			80	69	345,000.00							69	69	345,000.00
			81	70	350,000.00							70	70	350,000.00
			82	71	355,000.00							71	71	355,000.00
			83	72	360,000.00							72	72	360,000.00
			84	73	365,000.00							73	73	365,000.00
			85	74	370,000.00							74	74	370,000.00
			86	75	375,000.00							75	75	375,000.00
			87	76	380,000.00							76	76	380,000.00
			88	77	385,000.00							77	77	385,000.00
			89	78	390,000.00							78	78	390,000.00
			90	79	395,000.00							79	79	395,000.00
			91	80	400,000.00							80	80	400,000.00
			92	81	405,000.00							81	81	405,000.00
			93	82	410,000.00							82	82	410,000.00
			94	83	415,000.00							83	83	415,000.00
			95	84	420,000.00							84	84	420,000.00
			96	85	425,000.00							85	85	425,000.00
			97	86	430,000.00							86	86	430,000.00
			98	87	435,000.00							87	87	435,000.00
			99	88	440,000.00							88	88	440,000.00
			100	89	445,000.00							89	89	445,000.00
			101	90	450,000.00							90	90	450,000.00
			102	91	455,000.00							91	91	455,000.00
			103	92	460,000.00							92	92	460,000.00
			104	93	465,000.00							93	93	465,000.00
			105	94	470,000.00							94	94	470,000.00
			106	95	475,000.00							95	95	475,000.00
			107	96	480,000.00							96	96	480,000.00
			108	97	485,000.00							97	97	485,000.00
			109	98	490,000.00							98	98	490,000.00
			110	99	495,000.00							99	99	495,000.00
			111	100	500,000.00							100	100	500,000.00

RESERVA  
PARCELARIAS



El Jefe de Oficina del Servicio Agrícola y Ganadero que suscribe, en cumplimiento a lo dispuesto en el Art. No. 46 de la Ley No. 18.755, Certifica que la Subdivisión del Predio individualizado en el Plano No. 2-7-383-C.P., con una superficie de 141,78 hás., ubicado en el sector NORTE del pueblo de la Tirana, Comuna de Pozo Almonte, Provincia de Iquique, conforme al plano de parcelación y demás antecedentes tenidos a la vista, cumple con la normativa vigente para predios rústicos, no significando el presente Certificado autorización de Cambio de Uso de Suelos.



AURELIO ZAGAL QUEVEDO  
BIOLOGO  
JEFE OFICINA SAG IQUIQUE

AZQ/man.

IQUIQUE, JULIO 03 de 2002.

Oficina Provincial SAG / Avenida Arturo Prat Chacón 1170. Iquique.  
Fono: 422489; Fax: 421995

Archivo.

Director Regional SAG / Avenida 7 de Junio 148, Oficina 110. Arica  
Fono: 251 910; Fax: 232 988; E-mail: hyava@sa.gov.cl



Seremi  
Región de  
Tarapacá

Ministerio de  
Bienes Nacionales

### MINUTA DE DESLINDES

**EXPEDIENTE** : 014PP644009  
**SOLICITANTE** : FISCO DE CHILE  
**MATERIA** : D.L. 1.939/77  
**PLANO** : I-2-7383-C.R. /  
**SUPERFICIE** : 5.000 m<sup>2</sup> /  
**LOTE** : 3 /  
**MANZANA** : 18 /

El predio solicitado por el recurrente tiene los siguientes deslindes:

**NORTE** : Lote 2 de la manzana 18, en línea recta de 100,00 metros.  
**ESTE** : Calle doce, en línea recta de 50,00 metros.  
**SUR** : Lote 4 de la manzana 18, en línea recta de 100,00 metros.  
**OESTE** : Calle once, en línea recta de 50,00 metros.

**UBICACIÓN**  
**REGIÓN** : Tarapacá  
**PROVINCIA** : Tamarugal  
**COMUNA** : Pozo Almonte  
**LUGAR** : La Tirana  
**DIRECCIÓN** : Calle once S/N°


**DANIEL CABEZAS MONSALVES**  
INGENIERO EJEC. GEOMENSURA



**M. del PILAR BARRIENTOS HERNÁNDEZ**  
SECRETARIA REGIONAL MINISTERIAL  
DE BIENES NACIONALES  
REGIÓN DE TARAPACÁ







EN POZO ALMONTE, REPUBLICA DE CHILE, a dieciséis de **REINSCRIPCIÓN**  
 Octubre del año dos mil catorce. A solicitud del Ministerio de Bienes **DOMINIO**

Nacionales. Procedo a reinscribir título de dominio de FISCO DE CHILE. **DE**  
 Inscrito anteriormente a fojas mil trescientos noventa y seis, bajo el número **FISCO**  
 mil trescientos sesenta y seis en el Registro de Propiedad del Conservador **DE**  
 de Bienes Raíces de Pozo Almonte, correspondiente al año mil novecientos **CHILE**  
 ochenta y tres. La reinscripción se efectúa en base a los certificados **A**  
 pertinentes y a la copia extendida por el Conservador del Archivo Nacional **SOLICITUD**  
 cuyo tenor copiado a la letra es el siguiente: - Pozo Almonte, Republica de **DE**  
 Chile, a veintinueve Diciembre de mil novecientos ochenta y tres, a **MINISTERIO**  
 solicitud de Brenda Cortes Painamul procedo a inscribir el siguiente **DE**  
 dominio. Iquique, dieciocho de Octubre de mil novecientos setenta y **BIENES**  
 nueve, fojas setenta y cinco vuelta, número ciento noventa y seis, **NACIONALES**  
 Registró de propiedades del año mil novecientos diecinueve. Iquique, **REP: 8.343.-**  
 veintidós de Mayo de mil novecientos diecinueve. El Fisco es dueño de  
 una extensión de terrenos baldíos, ubicados en la Subdelegación  
 Séptima del Departamento de Tarapacá, denominado Pozo Almonte, que  
 mide una superficie aproximada de doscientos veinticuatro mil setenta y  
 cinco hectáreas de terrenos baldíos y que deslinda; al Norte, una línea  
 que partiendo de Curaña inclusive que termina en la oficina diez Marías  
 inclusive; al Este, una recta que partiendo de Curaña, inclusive termina  
 en la Calera; al Poniente, una línea que partiendo de la oficina tres  
 Marías termina en el cerro del Mirador y sigue hasta la estación de las  
 Carpas, inclusive; al Sur: una línea que partiendo de la estación de las  
 carpas sigue por el Sur de la línea férrea hasta la estación Montevideo y  
 desde allí, por la quebrada Pozos y, continúa hasta la Calera. Se  
 procedió a la presente inscripción requerida por Don Carlos Bravo, en su  
 carácter de Tesorero Fiscal y en representación del Fisco, a mérito de  
 haberse dado cumplimiento a lo dispuesto en el artículo cincuenta y ocho  
 del reglamento de Conservador de Bienes Raíces, habiéndose hecho las


**Edgardo Arredondo**  
 Transferida, según  
 inscrita a fojas 1690  
 bajo el número 1735  
 con esta fecha. POZO  
 ALMONTE, 16 de  
 Octubre del año 2014.

La Inscripción esta Afecta  
 a servicio de dominio según  
 Insc. en F.S. 598 LIT. 4 B. con esta  
 fecha P Almonte 26 de Dic. de 2014



Transferido según Insc. de  
 fo. 438 N° 474 Con  
 esta fecha, Pozo Almonte,  
13 de marzo 2015

Transferido según Insc. de  
 fo. 655 N° 699 Con  
 esta fecha, Pozo Almonte,  
17 de abril 2015




publicaciones en el diario "La Patria", fijándose en esta oficina el cartel que bajo el número noventa y uno dejó agregado al legajo respectivo. Para constancia firma el requirente. Doy fe (fdos) C. Bravo f. Subercaseaux del Río" Anotaciones Marginales: "Bienes referidos el predio número ciento cincuenta y cuatro de la población de Huara, a favor de doña Luzmira G de Muñoz, según inscripción de fojas doscientos treinta y ocho, número ciento setenta y cinco de la fecha. Iquique, nueve de Junio de mil novecientos treinta y cuatro. (Fdo) Aníbal Oyarzún" transferido el lote número sesenta y siete de la población de Pozo Almonte, según inscripción de foja trescientos cuarenta y cuatro vuelta, número doscientos cuarenta y tres de esta fecha. Iquique, veintiocho de Julio de mil novecientos treinta y cuatro (fdo) Aníbal Oyarzún". "Transferido el lote número cuarenta y cinco de la población de Pozo Almonte según inscripción de número trescientos ocho de esta fecha. Iquique trece de Octubre de mil novecientos treinta y cuatro (Fdo) Aníbal Oyarzún". "Transferido el lote número treinta y ocho del pueblo Pozo Almonte a favor de Don Arturo Sánchez, según inscripción foja trescientos noventa y cinco vuelta, número doscientos veintiuno de esta fecha. Iquique cinco de Junio de mil novecientos treinta y cinco (Fdo) Aníbal Oyarzún". "Transferido el la (ilegible) de Pozo Almonte de favor de Eldio Miro Segundo (ilegible) inscripción de foja treinta y siete (ilegible) número doscientos ocho de esta fecha. Iquique dieciséis de Mayo de mil novecientos treinta cinco (Fdo) Aníbal Oyarzún". "transferido seiscientos setenta y seis metros cuadrados del pueblo (ilegible) a favor de Reinaldo (ilegible) según inscripción número (ilegible) de esta fecha. Iquique, Febrero (ilegible). (Fdo) A. Oyarzún". "Transfiriendo el lote número ochenta y tres de la población de Huara a favor de Doña Edmira Helvard según inscripción de fojas cuatrocientos cincuenta y dos, número trescientos quince de ésta fecha. Iquique, veintitrés de Octubre de mil novecientos treinta y cuatro. (Fdo) Aníbal Oyarzún". "transferido

SE INSCRIBIO Seandumbu Edes Leche  
 AFS. 109 BAJO EL N° 29 DEL  
 REGISTRO DE HIPOTECAS Y  
 GRAVÁMENES. POZO ALMONTE,  
 a 20 de marzo 2015.

Anibal Oyarzún  
 La inscripción esta hecha  
 a Seandumbu Leche según  
 Insc. de ES. 382 N° 1935 con esta  
 fecha P Almonte 11 de octubre 2015

Nelson Oyarzún  
 Transferido según Insc. de  
 fo. 1875 N° 1935 Con  
 esta fecha, Pozo Almonte,  
11 de octubre 2015



según ins. De  
ALEJANDRO  
POZO ALMONTE  
2015

Mil setecientos doce 1712.


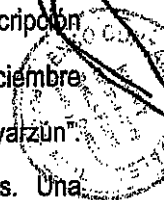
doscientos ochenta y ocho metros cuadrados de la calle J.M Carrera, de  
Huara a favor de Doña Josefina Apablaza V. de S según inscripción  
número trescientos setenta y seis de esta fecha. Iquique, Diciembre  
catorce de mil novecientos treinta y cuatro. (Fdo) Aníbal Oyarzún".  
"Transferido de la inscripción número ciento noventa y seis. Una  
extensión de terrenos en Huara de doscientos setenta metros cuadrados  
a favor de Doña Isabel Olcay Bernal, según inscripción de foja  
setecientos sesenta y uno vuelta, número novecientos cincuenta y seis  
de esta fecha. Iquique, dieciséis de Noviembre de mil novecientos treinta  
y cinco. (Fdo) Aníbal Oyarzún". "transferido un sitio de doscientos  
cuarenta metros cuadrados del pueblo de Pozo Almonte a favor de Don  
Juan Flores Condori, según inscripción de foja seiscientos nueve  
vuelta, número trescientos cincuenta y seis de esta fecha. Iquique  
diecisiete de Agosto de mil novecientos treinta y cinco. (Fdo) Aníbal  
Oyarzún". "Transferido novecientos noventa y dos coma sesenta y dos  
del pueblo de Pozo Almonte a favor de Don Domingo Velásquez, según  
inscripción de foja cuatrocientos dos, número doscientos veintisiete de  
esta fecha. Iquique siete de Junio de mil novecientos treinta y cinco.  
(Fdo) Aníbal Oyarzún". "Transferido ciento veinticinco coma sesenta y  
cinco del pueblo de Huara a favor de Doña Felicia Oronoz, según  
inscripción de foja cuatrocientos tres, número doscientos veintidós de  
esta fecha. Iquique ocho de Junio de mil novecientos treinta y cinco.  
(Fdo) Aníbal Oyarzún". "Cedidos ciento seis metros cuadrados a favor de  
Mercedes Correa Ayala. Inscripción a foja cuatrocientos cuarenta y tres,  
número quinientos cuarenta y tres. Iquique, tres de Octubre de mil  
novecientos sesenta y cuatro. Hay firma ininteligible". "Cedidos diez  
coma ciento cuarenta y dos metros cuadrados a favor de Segundo  
Mamani Cayo. Inscripción de fojas seiscientos catorce, número  
setecientos treinta y cuatro. Iquique, treinta de Junio de mil novecientos  
sesenta y cuatro. Hay un timbre que dice "Guillermo Bonilla B. Notario"

Según  
Insc de FS 508 N° 180 con esta  
fecha P Almonte 8 de Sept de 2015

Inscripción Oronoz  
Fo 23 con esta  
fecha P Almonte 17 de Mayo 2014

Acta de Inscripción  
Insc de FS 90 N° 211 con esta  
fecha P Almonte 17 de Mayo 2014

IS. ALMONTE N° 1712 con  
esta fecha, Pozo Almonte,  
30 de Diciembre 2016



TAMARA Montiel A. de  
Transferido según Insc. de  
fs. 3483... N° 3550 Con  
esta fecha. Pozo Almonte,  
30 de Diciembre 2016



PATRICIA CHALIBPA G.  
Transferido según Insc. de  
fs. 3484... N° 3552 Con  
esta fecha. Pozo Almonte,  
30 de Diciembre 2016



DOLOREA MANARI, CM.  
Transferido según Insc. de  
fs. 3486... N° 3556 Con  
esta fecha. Pozo Almonte,  
30 de Diciembre 2016



OSVALDO TICOPA G.  
Transferido según Insc. de  
fs. 3487... N° 3558 Con  
esta fecha. Pozo Almonte,  
30 de Diciembre 2016



Transferido según Insc. de  
fs. 455... N° 459 Con  
esta fecha. Pozo Almonte,  
21 de Mayo 2010



60

Publico, Conservador de Bienes Raíces, Comercio y Minas Suplente. Iquique". "Transferido por títulos de dominio a la Municipalidad de Pica ciento nueve mil quinientos veintiuno metros cuadrados, según inscripción número doscientos treinta y cinco de fojas doscientos noventa y uno de hoy. Iquique, veintiuno de Junio de mil novecientos setenta y seis. Hay un timbre que dice "Audilio Jiménez G. Notario Publico y Conservador de Bienes Raíces Iquique". Cedida una superficie de veintiséis mil quinientos sesenta metros cuadrados a favor de Don Arturo A. Rosado. Inscripción de fojas doscientos cuarenta y seis vuelta, número trescientos cincuenta y tres con esta fecha. Iquique diecinueve de Junio de mil novecientos sesenta y cinco. Hay un timbre que dice: "Audilio Jiménez G. Notario, Conservador, Iquique". "Transferido del dominio del centro una superficie de trescientos veintiun metros cuadrados de la población de Pozo Almonte, a favor de Doña Egidia Montaña Díaz viuda de Flores, según escritura extendida ante Notario Suplente Ricardo Santolaya, con fecha veintidós de Octubre de mil novecientos setenta y seis e inscrita a fojas setecientos dos, bajo el número setecientos cuarenta y siete con esta fecha. Iquique, tres de Diciembre de mil novecientos setenta y seis. (Fdo) Ricardo Santolaya "Cedidos cuarenta y siete mil trescientos setenta y ocho metros cuadrados a favor de Don Vicente Gorvica Cruz, según inscripción de foja seiscientos cinco vuelta, número setecientos treinta y cuatro con esta fecha. Iquique, veintisiete de Octubre de mil novecientos sesenta y seis. Hay un timbre que dice Audilio Jiménez G. Notario y Conservador, Iquique, "Cedido en título gratuito trescientos veintiuno metros cuadrados a favor de Doña Egidia Montaña viuda de Flores, según inscripción de foja cuatrocientos cincuenta vuelta, número quinientos veintiuno con esta fecha. Iquique diecisiete de Abril de mil novecientos sesenta y nueve. Hay un timbre que dice "Audilio Jiménez Notario y conservador Iquique". "Cedido del dominio del centro seiscientos dieciocho metros



LEZ GONZALEZ  
Notario y Conservador de Bienes Raíces  
Mina y Comercio  
POZO ALMONTE

Mil setecientos trece

do Minus Como Colocada Hable

La inscripción del Centro  
se encuentra Afecta a SERVIDUMBRE  
segun Insc de FS 16 N 10  
con esta fecha Pozo Almonte  
de Emiso de 2017

ENSO GONZALEZ  
Notario y Conservador de Bienes Raíces  
Mina y Comercio  
POZO ALMONTE

cuadrados a favor de Don julio Almanza Salas, según inscripción de foja  
ciento ochenta y siete, número ciento noventa y tres con esta fecha.

Iquique siete de Marzo de mil novecientos setenta y siete. Hay un timbre que dice: "Audilio Jiménez G. Notario y Conservador Iquique". "Cedido el dominio del centro trescientos seis metros cuadrados a favor de Doña

LEZ GONZALEZ  
Notario y Conservador de Bienes Raíces  
Mina y Comercio  
POZO ALMONTE

Graciela Jonat Donoso Angulo, según inscripción de foja ciento ochenta y siete vuelta, número ciento noventa y cuatro con esta fecha. Iquique.

Siete de Mayo de mil novecientos setenta y siete. Hay un timbre que dice Audilio Jiménez G. Notario y Conservador Iquique: "Cedido el título

ENSO GONZALEZ  
Notario y Conservador de Bienes Raíces  
Mina y Comercio  
POZO ALMONTE

gratuito de superficie de ciento ocho metros cuadrados a favor de Don Luis Cordero Vargas, según inscripción de foja cuatrocientos catorce con

Jose E. Sauchan Videla  
TRANSFERENCIA SEGUN INSCRIPCIÓN  
de FS 1345 N° 1294  
esta fecha, Pozo Almonte  
Al Monto, 2017

esta fecha. Iquique dos de Noviembre de mil novecientos setenta y uno y hay un timbre que dice: "Audilio Jiménez, Notario Publico y Conservador de Bienes Raíces, Iquique": "Cedido del dominio del centro

ENSO GONZALEZ  
Notario y Conservador de Bienes Raíces  
Mina y Comercio  
POZO ALMONTE

doscientos ochenta metros cuadrados a favor de Don José Morales Otarola, inscripción de foja tres, número cuatro de esta fecha. Iquique

Fuente de Clapara  
TRANSFERENCIA SEGUN INSCRIPCIÓN  
de FS 1385 N° 1373  
con esta fecha Pozo Almonte  
a 23 de Septiembre 2017

cuatro de Enero de mil novecientos setenta y tres. Hay una firma ininteligible. "Cedido el dominio del centro cuatrocientos ochenta metros

cuadrados a favor de Don Luis Maldones Lobos, según inscripción de foja doscientos cuarenta y seis, número doscientos setenta y nueve con

Exposición Timbre del Abolite  
La inscripción esta Afecta  
a Servidumbre Onubita segun  
Insc de FS Hoja N° 123 con esta  
fecha P Almonte 12 de Diciembre 2017

esta fecha. Iquique diecisiete de Abril de mil novecientos setenta y dos. Hay un timbre que dice: "Audilio Jiménez, Gamonal, Notario Publico y Conservador de Bienes Raíces". Iquique "Cedidos del dominio del centro

ENSO GONZALEZ  
Notario y Conservador de Bienes Raíces  
Mina y Comercio  
POZO ALMONTE

trescientos treinta y seis metros cuadrados a favor de Don Alejandro Terán García, según inscripción de fojas quinientos diecisiete, número

seiscientos noventa y cinco, con esta fecha. Iquique doce de Septiembre de mil novecientos setenta y dos. Hay un timbre que dice: "Nahun Theoduloz V. Notario Suplente. Iquique". "Transferido del dominio del


centro una superficie de trescientos veintidós metros cuadrados de la población Pozo Almonte, de la comuna y de departamento de Iquique, a

REPUBLICA DE CHILE  
SUBSECRETARÍA  
MINISTERIO DE JUSTICIA

Transferido según Insc de  
fs. 2335..... N° 2334. Con  
esta fecha, Pozo Almonte,  
28 de Diciembre 2017

SERVICIO  
TRANSFERIDA...  
de fojas 34...  
con esta fecha, Pozo Almonte,  
28 de Diciembre 2017

Stamp: Conservador de Bienes Raíces, POZO ALMONTE. Includes handwritten text: "Servicio Transferido", "N° 10", "16 de Enero 2018", "POZO ALI".



Transferido según Insc de  
fs. 2336..... N° 2356 Con  
esta fecha, Pozo Almonte,  
28 de Diciembre 2017



favor de Doña Eglida Montaña Díaz, da de Flores, según escritura de  
fecha, veintidos de Octubre de mil novecientos setenta y seis y extendida  
ante Notario Suplente Ricardo Santolaya Bianchi inscrita a foja  
setecientos dos, bajo el número setecientos cuarenta y siete, con esta  
fecha. Iquique, tres de Diciembre de mil novecientos setenta y seis. Hay  
un timbre que dice "Ricardo Santolaya B. Notario Público y Conservador  
Suplente no aparecen otras anotaciones". Documento que queda  
agregado bajo el número ciento treinta y tres en el Registro de Planos y  
Documentos del año mil novecientos setenta y nueve. Requirente Fisco  
de Chile. Hay una firma, ilegible al margen se leen las siguientes  
anotaciones. Transferida una superficie de un millón setecientos noventa  
y cuatro mil quinientos setenta y cuatro metros cuadrados individualizado  
en el plano número ciento cincuenta y seis, según inscripción de fojas  
ochocientos setenta y ocho vuelta, número mil ciento setenta y nueve  
con esta fecha. Iquique, quince de Noviembre de mil novecientos setenta  
y nueve. Hay firma y timbre ilegible. Transferido parte del dominio del  
centro, un lote de terreno denominado "Lote Castro" ubicado en el lugar  
denominado Caigua de la quebrada de Tarapacá comuna.  
Subdelegación de Huara, Departamento de Pisagua, Provincia de  
Tarapacá de una superficie de once mil quinientos metros cuadrados a  
favor de doña María Ceballos Perea, según inscripción de fojas  
trescientos ocho vuelta, número cuatrocientos setenta y ocho, con esta  
fecha, Iquique dieciocho de Mayo de mil novecientos ochenta. Hay firma  
y timbre ilegible. Transferido parte de dominio del centro un lote de  
terreno denominado "Los Hornos" ubicado en el lugar denominado  
Caigua de la quebrada de Tarapacá, Comuna de Subdelegación de  
Huara, Departamento de Pisagua, Provincia de Tarapacá de una  
superficie de ocho mil seiscientos metros cuadrados, a favor de doña  
María Ceballos Perea, según inscripción de fojas trescientos nueve  
vuelta, número cuatrocientos sesenta y nueve, con esta fecha. Iquique

Lote Polig. 2838-2015  
ALZADA...  
INSCRIP. FOJAS 215 BAJO N° 37  
EN REGISTRO DE...  
POZO ALMONTE, 28 de Abril 2018





dieciocho de Marzo mil novecientos ochenta. Hay firma y timbre ilegible. Transferido parte del dominio del centro un lote de terreno denominado lote Las Palmeras ubicado en el lugar denominado Caigua de la quebrada de Tarapacá, comuna Subdelegación de Huara, Departamento de Pisagua, Provincia de Tarapacá, de una superficie de seis mil ochenta metros cuadrados, a favor de doña María Ceballos Perea, según inscripción de fojas trescientos diez vuelta, número cuatrocientos setenta, con esta fecha. Iquique dieciocho de Marzo de mil novecientos ochenta, Hay firma y timbre ilegible. Certifico que la copia que antecede es fiel del original corriente a la fojas setecientos setenta y seis, número mil veintiséis del registro de Propiedades del año mil novecientos setenta y nueve y que el inmueble que comprende dicha inscripción, deducida las transferencias de que dan cuenta a las anotaciones marginales que se observan y se encuentran vigente hoy a nombre de Fisco de Chile. Certifico: además que revisados los índices de los Registros de Hipotecas, Gravámenes, Prohibiciones e Interdicciones por el nombre de Fisco de Chile, desde Enero de mil novecientos cincuenta y tres hasta la fecha no aparece inscrita Hipotecas, Gravamen, prohibiciones, embargos ni Litigio de ninguna especie. Iquique, catorce de Diciembre de mil novecientos ochenta y tres. Hay una Firma y un timbre que dice: Conservador y Archivero Suplente. Iquique. El documento que justifica esta reinscripción queda agregado al final de este registro con el número mil trescientos sesenta y con esta fecha. Doy fe.- El Conservador del Archivo Nacional que suscribe certifica en atención a la solicitud numero dos mil ochenta de primero de Septiembre del dos mil catorce que la presente copia fotostática compuesta de diez carillas, corresponde a su original que rola a fojas mil trescientos noventa y seis, numero mil-trescientos sesenta y seis del Registro de Propiedad del Conservador de Bienes Raíces de Pozo Almonte año mil novecientos ochenta y tres, Iquique nueve de Septiembre de dos mil catorce .hay un timbre que dice Archivo Nacional Conservador Chile.

INSCRIP. FOJAS 216 FOLIO N° 28  
 EN REGISTRO DE Bienes Raíces  
 POZO ALMONTE, 21 Mayo 2018

Recibo Tomado  
 19 699  
 14 Mayo 2018




**TRANSFERIDA Según Rucita de fojas 2134 N° 2134 con esta fecha. Pozo Almonte a S. de Dic del 2018**



TRANSFERIDA, Según Inscrip.  
de folios 2135, N° 2133  
con esta fecha. Pozo Almonte  
a 05 de Dic del 2018




TRANSFERIDA, Según Inscrip.  
de folios 2136, N° 2139  
con esta fecha. Pozo Almonte  
a 05 de Dic del 2018



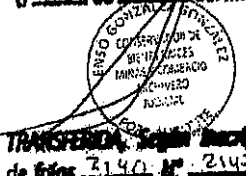
TRANSFERIDA, Según Inscrip.  
de folios 2137, N° 2141  
con esta fecha. Pozo Almonte  
a 05 de Dic del 2018



TRANSFERIDA, Según Inscrip.  
de folios 2138, N° 2143  
con esta fecha. Pozo Almonte  
a 05 de Dic del 2018



TRANSFERIDA, Según Inscrip.  
de folios 2139, N° 2145  
con esta fecha. Pozo Almonte  
a 05 de Dic del 2018



TRANSFERIDA, Según Inscrip.  
de folios 2140, N° 2143  
con esta fecha. Pozo Almonte  
a 05 de Dic del 2018

TRANSFERIDA, Según Inscrip.  
de folios 2141, N° 2146  
con esta fecha. Pozo Almonte  
a 05 de Dic del 2018



TRANSFERIDA, Según Inscrip.  
de folios 2142, N° 2151  
con esta fecha. Pozo Almonte  
a 05 de Dic del 2018

TRANSFERIDA, Según Inscrip.  
de folios 2143, N° 2153  
con esta fecha. Pozo Almonte  
a 05 de Dic del 2018

TRANSFERIDA, Según Inscrip.  
de folios 2144, N° 2155  
con esta fecha. Pozo Almonte  
a 05 de Dic del 2018

Oswaldo Villaseca Reyes - Conservador Archivo Nacional de Chile.

**CERTIFICADO DE DOMINIO VIGENTE** Certifico: que revisado el índice de Registro de Propiedad del Conservador de Bienes Raíces de Pozo Almonte del año mil novecientos ochenta y tres, la inscripción que antecede a nombre de FISCO, no registra transferencias de dominio al último año indicado. Se deja constancia que la presente inscripción registra notas marginales de transferencias de dominio parciales posteriores al año mil novecientos ochenta y tres. La documentación posterior al año mil novecientos ochenta y tres no ha ingresado a este Archivo. Iquique nueve de Septiembre del dos mil catorce. Hay un timbre que dice Archivo Nacional Conservador Chile. Osvaldo Villaseca Reyes Conservador Archivo Nacional de Chile. Se procede a la siguiente reinscripción por estar ubicada la propiedad en la Comuna de Pozo Almonte y por acreditado su vigencia y que no existen prohibiciones que impidan esta reinscripción, con los certificados de Dominio y Vigencia; Hipotecas y Gravámenes y de Prohibiciones e Interdicciones que quedan agregados al final de este registro, con la copia que sirvió de base a esta inscripción con esta fecha, bajo el número quinientos sesenta y seis. Requirió el portador de la copia autorizada. Doy fe.

TRANSFERIDA, Según Inscrip.  
de folios 2145, N° 2153  
con esta fecha. Pozo Almonte  
a 05 de Dic del 2018

TRANSFERIDA, Según Inscrip.  
de folios 2147, N° 2161  
con esta fecha. Pozo Almonte  
a 05 de Dic del 2018




TRANSFERIDA, Según Inscrip.  
de folios 2148, N° 2154  
con esta fecha. Pozo Almonte  
a 05 de Dic del 2018

**HIPOTECADA según ins. De**  
fs.....N° ..... Con  
esta fecha, Pozo Almonte.  
.....de.....de....

TRANSFERIDA, Según Inscrip.  
de folios 2, N° 12  
con esta fecha. Pozo Almonte  
a 05 de Dic del 2018

TRANSFERIDA, Según Inscrip.  
de folios 10, N° 14  
con esta fecha. Pozo Almonte  
a 05 de Dic del 2018

TRANSFERIDA, Según Inscrip.  
de folios 18, N° 19  
con esta fecha. Pozo Almonte  
a 05 de Dic del 2018








**CERTIFICADO DE HIPOTECAS Y GRAVAMENES  
BIEN RAIZ  
DE  
FISCO DE CHILE.-**

**\*\*\*\*\*jsch**

**ENSO GONZALEZ GONZALEZ**, Abogado, y Conservador de Bienes Raíces de la agrupación de las comunas de Pozo Almonte, Pica, Huara, Camiña y Colchane. **CERTIFICA:** Que revisados los índices respectivos y los Registros de Hipotecas y Gravámenes de este Conservatorio, desde el año **2014** fecha en que se encuentra reinscrito la extensión de terrenos baldíos a fojas **1711**, bajo el número **1747** del Registro de Propiedad a nombre del **FISCO DE CHILE.-**

Consta que dicha inscripción se encuentra afecta a diversas servidumbres.- **POZO ALMONTE**, siendo las **11:19** horas del día once de Febrero del año dos mil diecinueve.-

**ENSO GONZALEZ GONZALEZ  
CONSERVADOR DE BIENES RAICES**





// **CERTIFICADO DE LITIGIO  
BIEN RAIZ  
DEL  
FISCO DE CHILE.**

..... JSCH

**ENSO GONZALEZ GONZALEZ**, Abogado, y Conservador de Bienes Raíces de la agrupación de las comunas de Pozo Almonte, Pica, Huara, Camiña y Colchane, **CERTIFICA:** Que revisados los índices respectivos y los Registros de Propiedades, a fojas **1711**; bajo el número **1747**, en el Registro de Propiedad de este Conservador de Bienes Raíces, correspondiente al año **2014**, respecto a la propiedad reinscrita a mayor cabida una extensión de terrenos ubicados en la comuna de Pozo Almonte, Provincia del Tamarugal, Primera Región de Tarapacá.

Consta en dichos registros que el referido bien raíz no se encuentra afecto a Litigio o Medida Prejudicial alguna.- **POZO ALMONTE**, siendo las **11:10 horas del día once de Febrero del año 2019.**

**ENSO GONZALEZ GONZALEZ**  
**CONSERVADOR DE BIENES RAICES**  
POZO ALMONTE  
Conservador de Bienes Raíces y Comercio  
Archivo Judicial  
POZO ALMONTE



**Seremi  
Región de  
Tarapacá**

Ministerio de  
Bienes Nacionales

## C E R T I F I C A D O

El Secretario Técnico de la Comisión Especial de Enajenaciones de la Región de Tarapacá que suscribe, CERTIFICA lo siguiente:

Que, en sesión N°177 de fecha 28 de Agosto 2019, la citada Comisión fijó el Valor Comercial Mínimo para licitación pública al inmueble fiscal que se señala a continuación:

EXPEDIENTE	: 014PP644009
PROVINCIA	: Tamarugal
COMUNA	: Pozo Almonte
LUGAR	: La Tirana
DIRECCION	: La Tirana Sector Norte, Mz 18,
lote 3	
PLANO	: I-2-7383-C.R.
SUPERFICIE	: 0,50.- ha.
VALOR COMERCIAL MINIMO	: 90,00 U.F.

IQUIQUE, Agosto 2019.

  
  
**SECRETARIO**  
**JORGE ARÁNEDA GUEVARA**  
Secretario Técnico  
Comisión Especial de Enajenaciones Regional  
Región de Tarapacá



**Seremi  
Región de  
Tarapacá**

Ministerio de  
Bienes Nacionales

**CERTIFICADO N° 2721**

La Secretaria Regional Ministerial de Bienes Nacionales, Región de Tarapacá, que suscribe, certifica lo siguiente:


En conformidad a lo dispuesto en el D.F.L. N° 4 de 1967, N° 7 de 1968 y N° 83 de 1979, todos del Ministerio de Relaciones Exteriores, se puede señalar que, el inmueble fiscal ubicado en La Tirana Sector Norte, comuna de Pozo Almonte, Provincia del Tamarugal, Región de Tarapacá, singularizado en el plano ministerial N° I-2-7383-C.R., manzana 18, lote 3, no está en zona fronteriza, por lo tanto no corresponde la autorización de la Dirección de Fronteras y Límites (DIFROL).

Se otorga el presente certificado a fin de informar las condiciones en que se encuentra el inmueble fiscal que será enajenado vía Licitación Pública, cuyo expediente es el N°014PP644009.

**IQUIQUE, 30 OCT 2019**



**MARIA DEL PILAR BARRIENTOS HERNÁNDEZ**  
Secretaria Regional Ministerial  
Ministerio de Bienes Nacionales  
Región de Tarapacá



Tel: (56 57) 2 246062-246039  
Anibal Pinto N°391  
Iquique, Chile  
Bienesnacionales.cl

**Ministerio de Bienes Nacionales**

**Seremi  
Región de  
Tarapacá**

Ministerio de  
Bienes Nacionales

**CERTIFICADO N° 273./**

La Secretaría Regional Ministerial de Bienes Nacionales, Región de Tarapacá, que suscribe, certifica lo siguiente:

Que, el inmueble fiscal ubicado en La Tirana Sector Norte, comuna de Pozo Almonte, Provincia del Tamarugal, Región de Tarapacá, singularizado en el plano ministerial N° I-2-7383-C.R., manzana 18, lote 3, no se encuentra en la situación prevista en el artículo 6 del DL 1939 año 1977, del Ministerio de Bienes Nacionales.

Se otorga el presente certificado a fin de informar las condiciones en que se encuentra el inmueble fiscal que será enajenado vía Licitación Pública, cuyo expediente es el N°014PP644009.

**IQUIQUE, 30 OCT 2019**



**MARIA DEL PILAR BARRIENTOS HERNÁNDEZ**  
Secretaria Regional Ministerial  
Ministerio de Bienes Nacionales  
Región de Tarapacá

MPBH/CAS/JAR



Tel: (56 57) 2 246039-246062  
Anibal Pinto  
Iquique, Chile  
Bienesnacionales.cl

**Ministerio de Bienes Nacionales**

**IV.- Antecedentes del inmueble singularizado como Lote 4. Manzana 18, Sector Norte, Poblado de La Tirana.**

- Plano N° 1-2-7383-C.R.
- Certificado de Subdivisión N° 05-1, de fecha 03 de Julio de 2002, emitido por el Jefe de la Oficina del Servicio Agrícola Y Ganadero de Iquique.
- Minuta de Deslindes.
- Certificado de Informaciones Previas emitido por la Dirección de Obras Municipales competente (sólo para inmuebles urbanos).
- Certificado de Numeración Municipal emitido por la Dirección de Obras Municipales competente (sólo para inmuebles urbanos).
- Copia inscripción de dominio a nombre del Fisco, con certificación de vigencia, hipotecas, gravámenes, prohibición, interdicciones y litigios.
- Certificado del Secretario Técnico de la Comisión Especial de Enajenaciones Regional, con valor comercial mínimo del inmueble que se licita.
- Certificado del Ministerio de Bienes Nacionales señalando si el inmueble se encuentra en zona fronteriza y por tanto requiere autorización de la Dirección Nacional de Fronteras y Límites del Estado.
- Certificado del Ministerio de Bienes Nacionales señalando si el inmueble se encuentra en la situación prevista del artículo 6 del D.L. 1.939 de 1977.





CUADRO DE SUPERFICIE

CUAY DE SUPERFICIE

CUADRO DE SUPERFICIE

DOM.	SUBD.	REP. N°	MON.	DIVIS.	REP. N°	MON.	SUBD.	REP. N°	MON.	SUBD.	REP. N°	MON.	ARTIC.	REP. N°	MON.	SUBD.	REP. N°	MON.	
1	1	1	1	1	1	1	1	1	1	1	1	1	1	1	1	1	1	1	1

El presente Cuadro de Superficie es el resultado de la medición realizada en el terreno...

**MINISTERIO DE BIENES NACIONALES**  
**DIVISION DEL CATASTRO NACIONAL**  
**DE LOS BIENES DEL ESTADO**

PLANO N° 1-2-7383-C. R.

# FISCO

D. L. 1.688/77

**OBSERVACIONES**  
 Plano Catastral La Tirana Norte

ESCALA: SUPERFICIE  
 1 : 5.000  
 TOTAL: 1.417.825,50 M<sup>2</sup>  
 AREA: CAD : 65.781.145/7383

EJECUTORES  
 JUAN BOSCH MARTINEZ SUAREZ  
 ESPECIALISTA NACIONAL  
 CARLOS CHAVEZ SUAREZ  
 TECNICO


Firma: Mario del Valle



Superficie total: 1.417.825,50 M<sup>2</sup>  
 Superficie Catastral: 1.362.462,00 M<sup>2</sup>  
 Superficie Total: 1.417.825,50 M<sup>2</sup>



El Jefe de Oficina del Servicio Agrícola y Ganadero que suscribe, en cumplimiento a lo dispuesto en el Art. N° 46 de la Ley N° 18.755, Certifica que la Subdivisión del Predio individualizado en el Plano No. ~~16-2-7-388-C.R.~~, con una superficie de 141,78 hás., ubicado en el sector NORTE del pueblo de la Tirana, Comuna de Pozo Almonte, Provincia de Iquique, conforme al plano de parcelación y demás antecedentes tenidos a la vista, cumple con la normativa vigente para predios rústicos, no significando el presente Certificado autorización de Cambio de Uso de Suelos.



AURELIO ZAGAL QUEVEDO  
BIOLOGO  
JEFE OFICINA SAG IQUIQUE

AZQ/man.

IQUIQUE, JULIO 03 de 2002.

Oficina Provincial SAG / Avenida Arturo Prat Chacón 1170. Iquique.  
Fono: 422489; Fax: 421995

Archivo.

Director Regional SAG / Avenida 7 de Junio 148, Oficina 110. Arica  
Fono: 251 910; Fax: 232 988; E-mail: hyavar@sag.gob.cl



**Seremi  
Región de  
Tarapacá**

Ministerio de  
Bienes Nacionales

### MINUTA DE DESLINDES

**EXPEDIENTE** : 014PP644015 /  
**SOLICITANTE** : FISCO DE CHILE /  
**MATERIA** : D.L. 1.939/77 /  
**PLANO** : I-2-7383-C.R. /  
**SUPERFICIE** : 5.000 m<sup>2</sup> /  
**LOTE** : 4 /  
**MANZANA** : 18 /

El predio solicitado por el recurrente tiene los siguientes deslindes:

**NORTE** : Lote 3 de la manzana 18, en línea recta de 100,00 metros.  
**ESTE** : Calle doce, en línea recta de 50,00 metros.  
**SUR** : Lote 5 de la manzana 18, en línea recta de 100,00 metros.  
**OESTE** : Calle once, en línea recta de 50,00 metros.


**UBICACIÓN**  
**REGIÓN** : Tarapacá  
**PROVINCIA** : Tamarugal  
**COMUNA** : Pozo Almonte  
**LUGAR** : La Tirana  
**DIRECCIÓN** : Calle once S/N°.

**RODRIGO GODOY RODRÍGUEZ**  
**TÉCNICO TOPÓGRAFO**



**M. del PILAR BARRIENTOS HERNÁNDEZ**  
**SECRETARÍA REGIONAL MINISTERIAL**  
**DE BIENES NACIONALES**  
**REGIÓN DE TARAPACÁ**





EN POZO ALMONTE, REPUBLICA DE CHILE, a diecisiete de Octubre del año dos mil catorce. A solicitud del Ministerio de Bienes Nacionales. Procedo a reinscribir título de dominio de FISCO DE CHILE. Inscrito anteriormente a fojas mil trescientos noventa y seis, bajo el número mil trescientos sesenta y seis en el Registro de Propiedad del Conservador de Bienes Raíces de Pozo Almonte, correspondiente al año mil novecientos ochenta y tres. La reinscripción se efectúa en base a los certificados pertinentes y a la copia extendida por el Conservador del Archivo Nacional cuyo tenor copiado a la letra es el siguiente: Pozo Almonte, Republica de Chile, a veintinueve Diciembre de mil novecientos ochenta y tres, a solicitud de Brenda Cortes Painamul procedo a inscribir el siguiente dominio. Iquique, dieciocho de Octubre de mil novecientos setenta y nueve, fojas setenta y cinco vuelta, número ciento noventa y seis, Registró de propiedades del año mil novecientos diecinueve. Iquique, veintidós de Mayo de mil novecientos diecinueve. El Fisco es dueño de una extensión de terrenos baldíos, ubicados en la Subdelegación Séptima del Departamento de Tarapacá, denominado Pozo Almonte, que mide una superficie aproximada de doscientos veinticuatro mil setenta y cinco hectáreas de terrenos baldíos y que deslinda; al Norte, una línea que partiendo de Curaña inclusive que termina en la oficina diez Marías inclusive; al Este, una recta que partiendo de Curaña, inclusive termina en la Calera; al Poniente, una línea que partiendo de la oficina tres Marías termina en el cerro del Mirador y sigue hasta la estación de las Carpas, inclusive; al Sur: una línea que partiendo de la estación de las carpas sigue por el Sur de la línea férrea hasta la estación Montevideo y desde allí, por la quebrada Pozos y continúa hasta la Calera. Se procedió a la presente inscripción requerida por Don Carlos Bravo, en su carácter de Tesorero Fiscal y en representación del Fisco, a merito de haberse dado cumplimiento a lo dispuesto en el artículo cincuenta y ocho del reglamento de Conservador de Bienes Raices, habiéndose hecho las

**REINSCRIPCIÓN**  
**DOMINIO**  
**DE**  
**FISCO**  
**DE**  
**CHILE**  
**A**  
**SOLICITUD**  
**DE**  
**MINISTERIO**  
**DE**  
**BIENES**  
**NACIONALES**  
**REP: 8.343.-**


**Edgardo Arredondo**  
 Transferida, según inscrita a fojas 1690 bajo el número 1735 con esta fecha. POZO ALMONTE, 16 de Octubre del año 2014.

La Inscripción esta Afecta
a <i>Sesores deumbur</i> según
Insc. en FS 599 17 N° 486 con esta
fecha P Almonte 26 de Dic de 2014



Transferido según Insc. de  
fs. 438 N° 474 Con  
esta fecha, Pozo Almonte,  
13 de marzo 2015

Transferido según  
fs. 655 N° 699 Con  
esta fecha, Pozo Almonte,  
17 de abril 2015




publicaciones en el libro "La Ralra", fijándose en esta oficina el cartel que bajo el número veinte y uno dejo agregado al legajo respectivo. Para constancia firma el requeriente. Doy fe (fdos) C. Bravo f. Subercaseaux del Río

SE INSCRIBIO En el Libro de Bienes Raíces  
AFS. 109 BAJO EL N° 29 DEL  
REGISTRO DE HIPOTECAS Y  
GRAVÁMENES, POZO ALMONTE,  
a 20 de marzo 2015.

Andrés Montenegro  
La inscripción es de afecta  
a Seguimiento Transitorio según  
Insc. de ES 382 N° 108 de 1985  
fecha P Almonte 20 de marzo 2015

Nelson Oyarzún  
Transferido según Insc. de  
fs. 1875 N° 1935 Con  
esta fecha, Pozo Almonte,  
11 de octubre 2015



"Bienes referidos el predio número ciento cincuenta y cuatro de la población de Huara, a favor de doña Luzmira G de Muñoz, según inscripción de fojas doscientos treinta y ocho, número ciento setenta y cinco de la fecha. Iquique, nueve de Junio de mil novecientos treinta y cuatro. (Fdo) Aníbal Oyarzún" transferido el lote número sesenta y siete de la población de Pozo Almonte, según inscripción de foja trescientos cuarenta y cuatro vuelta, número doscientos cuarenta y tres de esta fecha. Iquique, veintiocho de Julio de mil novecientos treinta y cuatro (fdo) Aníbal Oyarzún". "Transferido el lote número cuarenta y cinco de la población de Pozo Almonte según inscripción de número trescientos ocho de esta fecha. Iquique trece de Octubre de mil novecientos treinta y cuatro (Fdo) Aníbal Oyarzún". "Transferido el lote número treinta y ocho del pueblo Pozo Almonte a favor de Don Arturo Sánchez, según inscripción foja trescientos noventa y cinco vuelta, número doscientos veintiuno de esta fecha. Iquique cinco de Junio de mil novecientos treinta y cinco (Fdo) Aníbal Oyarzún". "Transferido el la (ilegible) de Pozo Almonte de favor de Elpidio Miro Segundo (ilegible) inscripción de foja treinta y siete (ilegible) número doscientos ocho de esta fecha. Iquique dieciséis de Mayo de mil novecientos treinta cinco (Fdo) Aníbal Oyarzún". "transferido seiscientos setenta y seis metros cuadrados del pueblo (ilegible) a favor de Reinaldo (ilegible) según inscripción número (ilegible) de esta fecha. Iquique, Febrero (ilegible). (Fdo) A. Oyarzún". "Transfiriendo el lote número ochenta y tres de la población de Huara a favor de Doña Edmira Helvard según inscripción de fojas cuatrocientos cincuenta y dos, número trescientos quince de ésta fecha. Iquique, veintitrés de Octubre de mil novecientos treinta y cuatro. (Fdo) Aníbal Oyarzún". "transferido



según ins. De  
 N° 18) Con  
 Pozo Almonte  
 2015

Mil setecientos doce 1712.

doscientos ochenta y ocho metros cuadrados de la calle J.M Carrera, de Huara a favor de Doña Josefina Apablaza V. de S según inscripción número trescientos setenta y seis de esta fecha. Iquique, Diciembre catorce de mil novecientos treinta y cuatro. (Fdo) Aníbal Oyarzún.

"Transferido de la inscripción número ciento noventa y seis. Una extensión de terrenos en Huara de doscientos setenta metros cuadrados a favor de Doña Isabel Olcay Bernal, según inscripción de foja setecientos sesenta y uno vuelta, número novecientos cincuenta y seis de esta fecha. Iquique, dieciséis de Noviembre de mil novecientos treinta y cinco. (Fdo) Aníbal Oyarzún".

"transferido un sitio de doscientos cuarenta metros cuadrados del pueblo de Pozo Almonte a favor de Don Juan Flores Condori, según inscripción de foja seiscientos nueve vuelta, número trescientos cincuenta y seis de esta fecha. Iquique diecisiete de Agosto de mil novecientos treinta y cinco. (Fdo) Aníbal Oyarzún".

"Transferido novecientos noventa y dos coma sesenta y dos del pueblo de Pozo Almonte a favor de Don Domingo Velásquez, según inscripción de foja cuatrocientos dos, número doscientos veintisiete de esta fecha. Iquique siete de Junio de mil novecientos treinta y cinco. (Fdo) Aníbal Oyarzún".

"Transferido ciento veinticinco coma setenta y cinco del pueblo de Huara a favor de Doña Felicia Oronoz, según inscripción de foja cuatrocientos tres, número doscientos veintiocho de esta fecha. Iquique ocho de Junio de mil novecientos treinta y cinco. (Fdo) Aníbal Oyarzún".

"Cedidos ciento seis metros cuadrados a favor de Mercedes Correa Ayala. Inscripción a foja cuatrocientos cuarenta y tres, número quinientos cuarenta y tres. Iquique, tres de Octubre de mil novecientos sesenta y cuatro. Hay firma ininteligible".


"Cedidos diez coma ciento cuarenta y dos metros cuadrados a favor de Segundo Mamani Cayo. Inscripción de fojas seiscientos catorce, número setecientos treinta y cuatro. Iquique, treinta de Junio de mil novecientos sesenta y cuatro. Hay un timbre que dice "Guillermo Bonilla B. Notario"

Según inscripción  
 Inscri de FS 508 N° 180 con esta  
 fecha P Almonte 8 de Sept de 2015

Concesión Onozco  
 N° 23  
 Inscri de FS 508 N° 180 con esta  
 fecha P Almonte 8 de Sept de 2015

Acta de inscripción de terrenos  
 Inscri de FS 90 N° 24 con esta  
 fecha P Almonte 11 de Sept de 2015

Ins. de Almonte N° 18) con esta fecha, Pozo Almonte, 30 de Diciembre 2016



TAMARA Montiel A. de  
Transferido segun Insc. de  
fs. 3483... N° 3550 Con  
esta fecha, Pozo Almonte,  
30 de Diciembre 2016




Patricia Challopa G.  
Transferido segun Insc. de  
fs. 3484... N° 3552 Con  
esta fecha, Pozo Almonte,  
30 de Diciembre 2016



Dorothea Manara C.  
Transferido segun Insc. de  
fs. 3486... N° 3556 Con  
esta fecha, Pozo Almonte,  
30 de Diciembre 2016



Oswaldo Tiquina G.  
Transferido segun Insc. de  
fs. 3487... N° 3558 Con  
esta fecha, Pozo Almonte,  
30 de Diciembre 2016



Transferido segun Insc. de  
fs. 455... N° 459 Con  
esta fecha, Pozo Almonte,  
21 de Mayo 2010



Publico, Conservador de Bienes Raices, Comercio y Minas Suplente. Iquique". "Transferido por titulos de dominio a la Municipalidad de Pica ciento nueve mil quinientos veintiuno metros cuadrados, según inscripción número doscientos treinta y cinco de fojas doscientos noventa y uno de hoy. Iquique, veintiuno de Junio de mil novecientos setenta y seis. Hay un timbre que dice "Audilio Jiménez G. Notario Publico y Conservador de Bienes Raices Iquique". Cedida una superficie de veintiséis mil quinientos sesenta metros cuadrados a favor de Don Arturo A. Rosado. Inscripción de fojas doscientos cuarenta y seis vuelta, número trescientos cincuenta y tres con esta fecha. Iquique diecinueve de Junio de mil novecientos sesenta y cinco. Hay un timbre que dice: "Audilio Jiménez G. Notario, Conservador, Iquique". "Transferido del dominio del centro una superficie de trescientos veintiun metros cuadrados de la población de Pozo Almonte, a favor de Doña Egidia Montaña Díaz viuda de Flores, según escritura extendida ante Notario Suplente Ricardo Santolaya, con fecha veintidós de Octubre de mil novecientos setenta y seis e inscrita a fojas setecientos dos, bajo el número setecientos cuarenta y siete con esta fecha. Iquique, tres de Diciembre de mil novecientos setenta y seis. (Fdo) Ricardo Santolaya "Cedidos cuarenta y siete mil trescientos setenta y ocho metros cuadrados a favor de Don Vicente Gorvica Cruz, según inscripción de foja seiscientos cinco vuelta, número setecientos treinta y cuatro con esta fecha. Iquique, veintisiete de Octubre de mil novecientos sesenta y seis. Hay un timbre que dice Audilio Jiménez G. Notario y Conservador, Iquique, "Cedido en titulo gratuito trescientos veintiuno metros cuadrados a favor de Doña Egidia Montaña viuda de Flores, según inscripción de foja cuatrocientos cincuenta vuelta, número quinientos veintiuno con esta fecha. Iquique diecisiete, de Abril de mil novecientos sesenta y nueve. Hay un timbre que dice "Audilio Jiménez Notario y conservador Iquique". "Cedido del dominio del centro seiscientos dieciocho metros



Notario y Conservador de Bienes Raíces, Minas y Comercio  
POZO ALMONTE  
ALEJANDRO GONZALEZ

Mil setecientos trece

ENSO GONZALEZ  
Notario y Conservador de Bienes Raíces, Minas y Comercio  
POZO ALMONTE

de la Municipalidad de Pozo Almonte

La Inscripción del Centro

se encuentra Afecta a SERVIDUMBRE

según Insc de FS 16 N 10

con esta fecha Pozo Almonte

Inscripción de foja de Enusa de 2017

cuadrados a favor de Don julio Almanza Salas, según inscripción de foja ciento ochenta y siete, número ciento noventa y tres con esta fecha.

Iquique siete de Marzo de mil novecientos setenta y siete. Hay un timbre que dice: "Audilio Jiménez G. Notario y Conservador Iquique". "Cedido el dominio del centro trescientos seis metros cuadrados a favor de Doña

Notario y Conservador de Bienes Raíces, Minas y Comercio  
POZO ALMONTE  
ALEJANDRO GONZALEZ

Graciela Jonat Donoso Angulo, según inscripción de foja ciento ochenta y siete vuelta, número ciento noventa y cuatro con esta fecha. Iquique.

Siete de Mayo de mil novecientos setenta y siete. Hay un timbre que dice Audilio Jiménez G. Notario y Conservador Iquique: "Cedido el título

gratuito de superficie de ciento ocho metros cuadrados a favor de Don Luis Cordero Vargas, según inscripción de foja cuatrocientos catorce con

esta fecha. Iquique dos de Noviembre de mil novecientos setenta y uno y hay un timbre que dice: "Audilio Jiménez, Notario Publico y

Conservador de Bienes Raíces, Iquique". "Cedido del dominio del centro doscientos ochenta metros cuadrados a favor de Don José Morales

Otarola, inscripción de foja tres, número cuatro de esta fecha. Iquique cuatro de Enero de mil novecientos setenta y tres. Hay una firma

inintelligible. "Cedido el dominio del centro cuatrocientos ochenta metros cuadrados a favor de Don Luis Maldones Lobos, según inscripción de

foja doscientos cuarenta y seis, número doscientos setenta y nueve con esta fecha. Iquique diecisiete de Abril de mil novecientos setenta y dos.

Hay un timbre que dice: "Audilio Jiménez Gamonal, Notario Publico y Conservador de Bienes Raíces". Iquique "Cedidos del dominio del centro

trescientos treinta y seis metros cuadrados a favor de Don Alejandro Terán García, según inscripción de fojas quinientos diecisiete, número

seiscientos noventa y cinco, con esta fecha. Iquique doce de Septiembre de mil novecientos setenta y dos. Hay un timbre que dice: "Nahun

Theoduloz V. Notario Suplente. Iquique". "Transferido del dominio del centro una superficie de trescientos veintidós metros cuadrados de la población Pozo Almonte, de la comuna y de departamento de Iquique, a

Alm. de No. de Insc. de 2017.  
esta fecha, Pozo Almonte  
fs. 1345 N. 1229  
TRANSFERENCIA según Insc. de 2017

ENSO GONZALEZ  
Notario y Conservador de Bienes Raíces, Minas y Comercio  
POZO ALMONTE

Transferencia de dominio  
con esta fecha, Pozo Almonte  
fs. 23 N. 1213  
TRANSFERENCIA según Insc. de 2017

ENSO GONZALEZ  
Notario y Conservador de Bienes Raíces, Minas y Comercio  
POZO ALMONTE

Transferencia de dominio  
con esta fecha, Pozo Almonte  
fs. 12 N. 122  
TRANSFERENCIA según Insc. de 2017

REPUBLICA DE CHILE  
SUBSECRETARIO  
MINISTERIO DE BIENES NACIONALES



Transferido según Insc de  
fs. 2335..... N° 2334. Con  
esta fecha, Pozo Almonte,  
28



SERVICIO  
TRANSFERIDA, según Insc de  
de fojas 36..... con esta fecha, Pozo Almonte,  
a 28 de Feb de 2018

81  
Registro de Planos y Documentos  
N° 10  
Bienes Raíces  
Pozo Almonte  
16 de Enero 2018

Transferido según Insc de  
fs. 2336..... N° 2356 Con  
esta fecha, Pozo Almonte,  
28 de Diciembre 2017



favor de Doña Eglida Montaña Díaz vda. de Flores, según escritura de  
fecha, veintidos de Octubre de mil novecientos veinte y seis y extendida  
ante Notario Suplente Ricardo Santolaya Bianchi, inscrita a foja  
setecientos dos, bajo el número setecientos cuarenta y siete, con esta  
fecha. Iquique, tres de Diciembre de mil novecientos setenta y seis. Hay  
un timbre que dice "Ricardo Santolaya B. Notario Público y Conservador  
Suplente no aparecen otras anotaciones". Documento que queda  
agregado bajo el número ciento treinta y tres en el Registro de Planos y  
Documentos del año mil novecientos setenta y nueve. Requirente Fisco  
de Chile. Hay una firma ilegible al margen se leen las siguientes  
anotaciones. Transferida una superficie de un millón setecientos noventa  
y cuatro mil quinientos setenta y cuatro metros cuadrados individualizado  
en el plano número ciento cincuenta y seis, según inscripción de fojas  
ochocientos setenta y ocho vuelta, número mil ciento setenta y nueve  
con esta fecha. Iquique, quince de Noviembre de mil novecientos setenta  
y nueve. Hay firma y timbre ilegible. Transferido parte del dominio del  
centro, un lote de terreno denominado "Lote Castro" ubicado en el lugar  
denominado Caigua de la quebrada de Tarapacá comuna.  
Subdelegación de Huara, Departamento de Pisagua, Provincia de  
Tarapacá de una superficie de once mil quinientos metros cuadrados a  
favor de doña María Ceballos Perea, según inscripción de fojas  
trescientos ocho vuelta, número cuatrocientos setenta y ocho, con esta  
fecha, Iquique dieciocho de Mayo de mil novecientos ochenta. Hay firma  
y timbre ilegible. Transferido parte de dominio del centro un lote de  
terreno denominado "Los Hornos" ubicado en el lugar denominado  
Caigua de la quebrada de Tarapacá, Comuna de Subdelegación de  
Huara, Departamento de Pisagua, Provincia de Tarapacá de una  
superficie de ocho mil seiscientos metros cuadrados, a favor de doña  
María Ceballos Perea, según inscripción de fojas trescientos nueve  
vuelta, número cuatrocientos sesenta y nueve, con esta fecha. Iquique

Lote del C-2008-2015  
ALZADA en el Libro de Planos  
INSCRIP. FOJAS 25 BAJO N° 24  
EN REGISTRO DE Planos y Documentos  
POZO ALMONTE, 16 de Enero 2018





dieciocho de Marzo mil novecientos ochenta. Hay firma y timbre ilegible. Transferido parte del dominio del centro un lote de terreno denominado lote Las Palmeras ubicado en el lugar denominado Caigua de la quebrada de Tarapacá, comuna Subdelegación de Huara, Departamento de Pisagua, Provincia de Tarapacá, de una superficie de seis mil ochenta y seis metros cuadrados, a favor de doña María Ceballos Perea. Según inscripción de fojas trescientos diez vuelta, número cuatrocientos setenta, con esta fecha. Iquique dieciocho de Marzo de mil novecientos ochenta. Hay firma y timbre ilegible. Certifico que la copia que antecede es fiel del original corriente a la fojas setecientos setenta y seis, número mil veintiséis del registro de Propiedades del año mil novecientos setenta y nueve y que el inmueble que comprende dicha inscripción, deducida las transferencias de que dan cuenta a las anotaciones marginales que se observan y se encuentran vigente hoy a nombre de Fisco de Chile. Certifico: además que revisados los índices de los Registros de Hipotecas, Gravámenes, Prohibiciones e Interdicciones por el nombre de Fisco de Chile, desde Enero de mil novecientos cincuenta y tres hasta la fecha no aparece inscrita Hipotecas, Gravamen, prohibiciones, embargos ni Litigio de ninguna especie. Iquique, catorce de Diciembre de mil novecientos ochenta y tres. Hay una Firma y un timbre que dice: Conservador y Archivero Suplente. Iquique. El documento que justifica esta reinscripción queda agregado al final de este registro con el número mil trescientos sesenta y con esta fecha. Doy fe.- El Conservador del Archivo Nacional que suscribe certifica en atención a la solicitud numero dos mil ochenta de primero de Septiembre del dos mil catorce que la presente copia fotostática compuesta de diez carillas, corresponde a su original que rola a fojas mil trescientos noventa y seis; numero mil-trescientos sesenta y seis del Registro de Propiedad del Conservador de Bienes Raíces de Pozo Almonte año mil novecientos ochenta y tres, Iquique nueve de Septiembre de dos mil catorce .hay un timbre que dice Archivo Nacional Conservador Chile.

POZO ALMONTE  
 EN REGISTRO DE Bienes Raíces  
 INSCRIP. FOJAS 726 FOLIO N° 38  
 ALZADA CON EL LIBRO DE INSCRIPCIÓN  
 PAGO DE 159 699  
 14 Mayo 2018



**TRANSFERIDA. Según Recibo de fojas 2134, N° 2135 con esta fecha. Pozo Almonte a 5 de Dic del 2018**



TRANSFERIDA, Según Inscrip.  
de folios 2135, N° 2133  
con esta fecha. Pozo Almonte  
a 05 de Dic. del 2018




TRANSFERIDA, Según Inscrip.  
de folios 2142, N° 2151  
con esta fecha. Pozo Almonte  
a 05 de Dic. del 2018

TRANSFERIDA, Según Inscrip.  
de folios 2143, N° 2152  
con esta fecha. Pozo Almonte  
a 05 de Dic. del 2018


TRANSFERIDA, Según Inscrip.  
de folios 2144, N° 2150  
con esta fecha. Pozo Almonte  
a 05 de Dic. del 2018

Oswaldo Villaseca Reyes Conservador Archivo Nacional de Chile.  
**CERTIFICADO DE DOMINIO VIGENTE** Certifico: que revisado el índice de Registro de Propiedad del Conservador de Bienes Raíces de Pozo Almonte del año mil novecientos ochenta y tres, la inscripción que antecede a nombre de FISCO, no registra transferencias de dominio al último año indicado. Se deja constancia que la presente inscripción registra notas marginales de transferencias de dominio parciales posteriores al año mil novecientos ochenta y tres. La documentación posterior al año mil novecientos ochenta y tres no ha ingresado a este Archivo. Iquique nueve de Septiembre del dos mil catorce. Hay un timbre que dice Archivo Nacional Conservador Chile. Osvaldo Villaseca Reyes Conservador Archivo Nacional de Chile. Se procede a la siguiente reinscripción por estar ubicada la propiedad en la Comuna de Pozo Almonte y por acreditado su vigencia y que no existen prohibiciones que impidan esta reinscripción, con los certificados de Dominio y Vigencia; Hipotecas y Gravámenes y de Prohibiciones e Interdicciones que quedan agregados al final, de este registro, con la copia que sirvió de base a esta inscripción con esta fecha, bajo el número quinientos sesenta y seis. Requirió el portador de la copia autorizada. Doy fe.


TRANSFERIDA, Según Inscrip.  
de folios 2136, N° 2139  
con esta fecha. Pozo Almonte  
a 05 de Dic. del 2018




TRANSFERIDA, Según Inscrip.  
de folios 2137, N° 2141  
con esta fecha. Pozo Almonte  
a 05 de Dic. del 2018




TRANSFERIDA, Según Inscrip.  
de folios 2138, N° 2143  
con esta fecha. Pozo Almonte  
a 05 de Dic. del 2018



TRANSFERIDA, Según Inscrip.  
de folios 2139, N° 2145  
con esta fecha. Pozo Almonte  
a 05 de Dic. del 2018



TRANSFERIDA, Según Inscrip.  
de folios 2140, N° 2147  
con esta fecha. Pozo Almonte  
a 05 de Dic. del 2018




TRANSFERIDA, Según Inscrip.  
de folios 2141, N° 2149  
con esta fecha. Pozo Almonte  
a 05 de Dic. del 2018



TRANSFERIDA, Según Inscrip.  
de folios 2145, N° 2157  
con esta fecha. Pozo Almonte  
a 05 de Dic. del 2018

TRANSFERIDA, Según Inscrip.  
de folios 2147, N° 2161  
con esta fecha. Pozo Almonte  
a 05 de Dic. del 2018




TRANSFERIDA, Según Inscrip.  
de folios 2146, N° 2159  
con esta fecha. Pozo Almonte  
a 05 de Dic. del 2018

**HIPOTECADA según ins. De**  
fs.....N° ..... Con  
esta fecha, Pozo Almonte  
.....de.....de....

TRANSFERIDA, Según Inscrip.  
de folios 2, N° 12  
con esta fecha. Pozo Almonte  
a 05 de Dic. del 2018

TRANSFERIDA, Según Inscrip.  
de folios 13, N° 14  
con esta fecha. Pozo Almonte  
a 05 de Dic. del 2018

TRANSFERIDA, Según Inscrip.  
de folios 10, N° 18  
con esta fecha. Pozo Almonte  
a 05 de Dic. del 2018



Este documento fue extirpado  
Gratuitamente por Notaría y Conservador  
de Bienes Raíces de POZO ALMONTE









// **CERTIFICADO DE LITIGIO  
BIEN RAIZ  
DEL  
FISCO DE CHILE./**

..... JSCH

**ENSO GONZALEZ GONZALEZ**, Abogado, y Conservador de Bienes Raíces de la agrupación de las comunas de Pozo Almonte, Pica, Huara, Camiña y Colchane, **CERTIFICA:** Que revisados los índices respectivos y los Registros de Propiedades, a fojas **1711**; bajo el número **1747**, en el Registro de Propiedad de este Conservador de Bienes Raíces, correspondiente al año **2014**, respecto a la propiedad reinscrita a mayor cabida una extensión de terrenos ubicados en la comuna de Pozo Almonte, Provincia del Tamarugal, Primera Región de Tarapacá.

Consta en dichos registros que el referido bien raíz no se encuentra afecto a Litigio o Medida Prejudicial alguna.- **POZO ALMONTE**, siendo las **11:10 horas del día once de Febrero del año 2019.**- /

**ENSO GONZALEZ GONZALEZ**  
**CONSERVADOR DE BIENES RAICES**  
Conservador de Bienes Raíces y Comercio  
Archivo Judicial  
**POZO ALMONTE**



**Seremi  
Región de  
Tarapacá**

Ministerio de  
Bienes Nacionales


**C E R T I F I C A D O**

El Secretario Técnico de la Comisión Especial de Enajenaciones de la Región de Tarapacá que suscribe, CERTIFICA lo siguiente:

Que, en sesión N°177 de fecha 28 de Agosto 2019, la citada Comisión fijó el Valor Comercial Mínimo para licitación pública al inmueble fiscal que se señala a continuación:

EXPEDIENTE	: 014PP644015
PROVINCIA	: Tamarugal
COMUNA	: Pozo Almonte
LUGAR	: La Tirana
DIRECCION	: La Tirana Sector Norte, Mz 18,
lote 4	
PLANO	: I-2-7383-C.R.
SUPERFICIE	: 0,50.- ha.
VALOR COMERCIAL MINIMO	: 90,00 U.F.

IQUIQUE, Agosto 2019.

  
**JORGE ARANEDA GUEVARA**  
Secretario Técnico  
Comisión Especial de Enajenaciones Regional  
Región de Tarapacá

*(Circular stamp: COMISIÓN ESPECIAL DE ENAJENACIONES REGIONAL, SECRETARÍA TÉCNICA, REGIÓN DE TARAPACÁ)*







**Seremi  
Región de  
Tarapacá**

Ministerio de  
Bienes Nacionales

**CERTIFICADO N° 274 /**

La Secretaria Regional Ministerial de Bienes Nacionales, Región de Tarapacá, que suscribe, certifica lo siguiente:

En conformidad a lo dispuesto en el D.F.L. N° 4 de 1967, N° 7 de 1968 y N° 83 de 1979, todos del Ministerio de Relaciones Exteriores, se puede señalar que, el inmueble fiscal ubicado en La Tirana Sector Norte, comuna de Pozo Almonte, Provincia del Tamarugal, Región de Tarapacá, singularizado en el plano ministerial N° I-2-7383-C.R., manzana 18, lote 4, no está en zona fronteriza, por lo tanto no corresponde la autorización de la Dirección de Fronteras y Límites (DIFROL).

Se otorga el presente certificado a fin de informar las condiciones en que se encuentra el inmueble fiscal que será enajenado vía Licitación Pública, cuyo expediente es el N°014PP644015. /

**IQUIQUE, 30 OCT 2019**



**MARIA DEL PILAR BARRIENTOS HERNÁNDEZ**  
Secretaria Regional Ministerial  
Ministerio de Bienes Nacionales  
Región de Tarapacá

MPBH/CAS/JAR

**Seremi  
Región de  
Tarapacá**

Ministerio de  
Bienes Nacionales


CERTIFICADO N° 275 ./

La Secretaria Regional Ministerial de Bienes Nacionales, Región de Tarapacá, que suscribe, certifica lo siguiente:

Que, el inmueble fiscal ubicado en La Tirana Sector Norte, comuna de Pozo Almonte, Provincia del Tamarugal, Región de Tarapacá, singularizado en el plano ministerial N° I-2-7383-C.R., manzana 18, lote 4, no se encuentra en la situación prevista en el artículo 6 del DL 1939 año 1977, del Ministerio de Bienes Nacionales.

Se otorga el presente certificado a fin de informar las condiciones en que se encuentra el inmueble fiscal que será enajenado vía Licitación Pública, cuyo expediente es el N°014PP644015.

IQUIQUE, 30 OCT 2019



**MARIA DEL PILAR BARRIENTOS HERNÁNDEZ**  
Secretaria Regional Ministerial  
Ministerio de Bienes Nacionales  
Región de Tarapacá

MPBH/CAS/JAR





Tel: (56 57) 2 246039-246062  
Anibal Pinto  
Iquique, Chile  
Bienesnacionales.cl

Ministerio de Bienes Nacionales

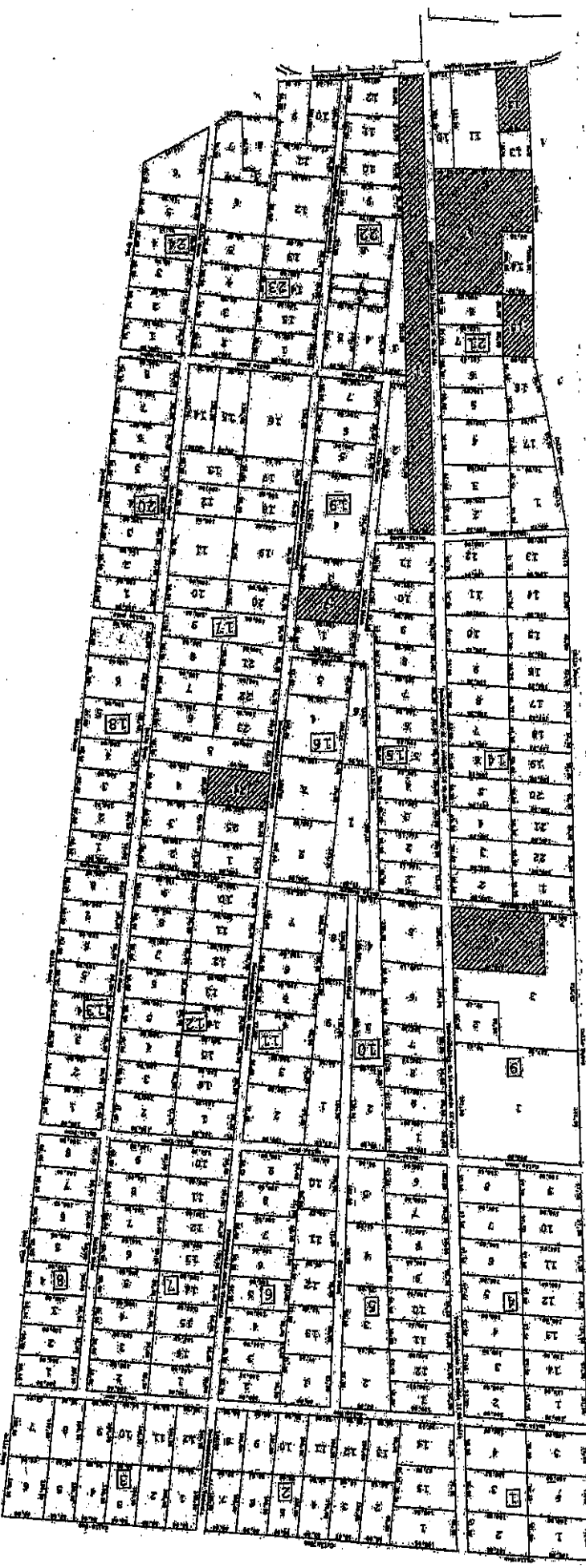
**V.- Antecedentes del inmueble singularizado como Lote 7. Manzana 18, Sector Norte, Poblado de La Tirana.**

- Plano N° 1-2-7383-C.R.
- Certificado de Subdivisión N° 05-1, de fecha 03 de Julio de 2002, emitido por el Jefe de la Oficina del Servicio Agrícola Y Ganadero de Iquique.
- Minuta de Deslindes.
- Certificado de Informaciones Previas emitido por la Dirección de Obras Municipales competente (sólo para inmuebles urbanos).
- Certificado de Numeración Municipal emitido por la Dirección de Obras Municipales competente (sólo para inmuebles urbanos).
- Copia inscripción de dominio a nombre del Fisco, con certificación de vigencia, hipotecas, gravámenes, prohibición, interdicciones y litigios.
- Certificado del Secretario Técnico de la Comisión Especial de Enajenaciones Regional, con valor comercial mínimo del inmueble que se licita.
- Certificado del Ministerio de Bienes Nacionales señalando si el inmueble se encuentra en zona fronteriza y por tanto requiere autorización de la Dirección Nacional de Fronteras y Límites del Estado.
- Certificado del Ministerio de Bienes Nacionales señalando si el inmueble se encuentra en la situación prevista del artículo 6 del D.L. 1.939 de 1977.




 <b>MINISTERIO DE BIENES NACIONALES</b> DIVISION DEL CATASTRO NACIONAL DE LOS BIENES DEL ESTADO	
<b>UBICACION</b> 1. MANAUA BLD 2. PUEBLO DE LOS ANDES 3. PUEBLO DE LOS ANDES 4. PUEBLO DE LOS ANDES 5. PUEBLO DE LOS ANDES 6. PUEBLO DE LOS ANDES 7. PUEBLO DE LOS ANDES 8. PUEBLO DE LOS ANDES 9. PUEBLO DE LOS ANDES 10. PUEBLO DE LOS ANDES 11. PUEBLO DE LOS ANDES 12. PUEBLO DE LOS ANDES 13. PUEBLO DE LOS ANDES 14. PUEBLO DE LOS ANDES 15. PUEBLO DE LOS ANDES 16. PUEBLO DE LOS ANDES 17. PUEBLO DE LOS ANDES 18. PUEBLO DE LOS ANDES 19. PUEBLO DE LOS ANDES 20. PUEBLO DE LOS ANDES 21. PUEBLO DE LOS ANDES 22. PUEBLO DE LOS ANDES 23. PUEBLO DE LOS ANDES 24. PUEBLO DE LOS ANDES	<b>PLANO N° 1-2-7368-C. R.</b>  <b>F I S C O</b>  D. L. 1.890/77
<b>OBSERVACIONES</b> Plano Catastral La Tirina Norte	<b>EJECUTIVOS</b> FULL BOUND SURVEYING SYSTEMS SUBSISTEMAS INGENIERIA MINISTERIAL  Director General de Catastro
<b>RESERVA</b> 1. 1.890 2. 1.890 3. 1.890 4. 1.890 5. 1.890 6. 1.890 7. 1.890 8. 1.890 9. 1.890 10. 1.890 11. 1.890 12. 1.890 13. 1.890 14. 1.890 15. 1.890 16. 1.890 17. 1.890 18. 1.890 19. 1.890 20. 1.890 21. 1.890 22. 1.890 23. 1.890 24. 1.890	<b>SUPERFICIE</b> TOTAL: 1.417.856,30 m <sup>2</sup> AREA: 1.417.856,30 m <sup>2</sup>

Superficie total: 1.417.856,30 m<sup>2</sup>  
 Superficie reservada: 1.417.856,30 m<sup>2</sup>  
 Superficie libre: 0 m<sup>2</sup>



CUADRO DE SUPERFICIE			CUADRO DE SUPERFICIE			CUADRO DE SUPERFICIE			CUADRO DE SUPERFICIE		
BLD.	SECCION	SUP. m <sup>2</sup>	BLD.	SECCION	SUP. m <sup>2</sup>	BLD.	SECCION	SUP. m <sup>2</sup>	BLD.	SECCION	SUP. m <sup>2</sup>
1	1	5.016,00	1	1	5.016,00	1	1	5.016,00	1	1	5.016,00
1	2	5.016,00	1	2	5.016,00	1	2	5.016,00	1	2	5.016,00
1	3	5.016,00	1	3	5.016,00	1	3	5.016,00	1	3	5.016,00
1	4	5.016,00	1	4	5.016,00	1	4	5.016,00	1	4	5.016,00
1	5	5.016,00	1	5	5.016,00	1	5	5.016,00	1	5	5.016,00
1	TOTAL	25.080,00	1	TOTAL	25.080,00	1	TOTAL	25.080,00	1	TOTAL	25.080,00
2	1	5.016,00	2	1	5.016,00	2	1	5.016,00	2	1	5.016,00
2	2	5.016,00	2	2	5.016,00	2	2	5.016,00	2	2	5.016,00
2	3	5.016,00	2	3	5.016,00	2	3	5.016,00	2	3	5.016,00
2	4	5.016,00	2	4	5.016,00	2	4	5.016,00	2	4	5.016,00
2	5	5.016,00	2	5	5.016,00	2	5	5.016,00	2	5	5.016,00
2	TOTAL	25.080,00	2	TOTAL	25.080,00	2	TOTAL	25.080,00	2	TOTAL	25.080,00
3	1	5.016,00	3	1	5.016,00	3	1	5.016,00	3	1	5.016,00
3	2	5.016,00	3	2	5.016,00	3	2	5.016,00	3	2	5.016,00
3	3	5.016,00	3	3	5.016,00	3	3	5.016,00	3	3	5.016,00
3	4	5.016,00	3	4	5.016,00	3	4	5.016,00	3	4	5.016,00
3	5	5.016,00	3	5	5.016,00	3	5	5.016,00	3	5	5.016,00
3	TOTAL	25.080,00	3	TOTAL	25.080,00	3	TOTAL	25.080,00	3	TOTAL	25.080,00
4	1	5.016,00	4	1	5.016,00	4	1	5.016,00	4	1	5.016,00
4	2	5.016,00	4	2	5.016,00	4	2	5.016,00	4	2	5.016,00
4	3	5.016,00	4	3	5.016,00	4	3	5.016,00	4	3	5.016,00
4	4	5.016,00	4	4	5.016,00	4	4	5.016,00	4	4	5.016,00
4	5	5.016,00	4	5	5.016,00	4	5	5.016,00	4	5	5.016,00
4	TOTAL	25.080,00	4	TOTAL	25.080,00	4	TOTAL	25.080,00	4	TOTAL	25.080,00
5	1	5.016,00	5	1	5.016,00	5	1	5.016,00	5	1	5.016,00
5	2	5.016,00	5	2	5.016,00	5	2	5.016,00	5	2	5.016,00
5	3	5.016,00	5	3	5.016,00	5	3	5.016,00	5	3	5.016,00
5	4	5.016,00	5	4	5.016,00	5	4	5.016,00	5	4	5.016,00
5	5	5.016,00	5	5	5.016,00	5	5	5.016,00	5	5	5.016,00
5	TOTAL	25.080,00	5	TOTAL	25.080,00	5	TOTAL	25.080,00	5	TOTAL	25.080,00
6	1	5.016,00	6	1	5.016,00	6	1	5.016,00	6	1	5.016,00
6	2	5.016,00	6	2	5.016,00	6	2	5.016,00	6	2	5.016,00
6	3	5.016,00	6	3	5.016,00	6	3	5.016,00	6	3	5.016,00
6	4	5.016,00	6	4	5.016,00	6	4	5.016,00	6	4	5.016,00
6	5	5.016,00	6	5	5.016,00	6	5	5.016,00	6	5	5.016,00
6	TOTAL	25.080,00	6	TOTAL	25.080,00	6	TOTAL	25.080,00	6	TOTAL	25.080,00
7	1	5.016,00	7	1	5.016,00	7	1	5.016,00	7	1	5.016,00
7	2	5.016,00	7	2	5.016,00	7	2	5.016,00	7	2	5.016,00
7	3	5.016,00	7	3	5.016,00	7	3	5.016,00	7	3	5.016,00
7	4	5.016,00	7	4	5.016,00	7	4	5.016,00	7	4	5.016,00
7	5	5.016,00	7	5	5.016,00	7	5	5.016,00	7	5	5.016,00
7	TOTAL	25.080,00	7	TOTAL	25.080,00	7	TOTAL	25.080,00	7	TOTAL	25.080,00
8	1	5.016,00	8	1	5.016,00	8	1	5.016,00	8	1	5.016,00
8	2	5.016,00	8	2	5.016,00	8	2	5.016,00	8	2	5.016,00
8	3	5.016,00	8	3	5.016,00	8	3	5.016,00	8	3	5.016,00
8	4	5.016,00	8	4	5.016,00	8	4	5.016,00	8	4	5.016,00
8	5	5.016,00	8	5	5.016,00	8	5	5.016,00	8	5	5.016,00
8	TOTAL	25.080,00	8	TOTAL	25.080,00	8	TOTAL	25.080,00	8	TOTAL	25.080,00
9	1	5.016,00	9	1	5.016,00	9	1	5.016,00	9	1	5.016,00
9	2	5.016,00	9	2	5.016,00	9	2	5.016,00	9	2	5.016,00
9	3	5.016,00	9	3	5.016,00	9	3	5.016,00	9	3	5.016,00
9	4	5.016,00	9	4	5.016,00	9	4	5.016,00	9	4	5.016,00
9	5	5.016,00	9	5	5.016,00	9	5	5.016,00	9	5	5.016,00
9	TOTAL	25.080,00	9	TOTAL	25.080,00	9	TOTAL	25.080,00	9	TOTAL	25.080,00
10	1	5.016,00	10	1	5.016,00	10	1	5.016,00	10	1	5.016,00
10	2	5.016,00	10	2	5.016,00	10	2	5.016,00	10	2	5.016,00
10	3	5.016,00	10	3	5.016,00	10	3	5.016,00	10	3	5.016,00
10	4	5.016,00	10	4	5.016,00	10	4	5.016,00	10	4	5.016,00
10	5	5.016,00	10	5	5.016,00	10	5	5.016,00	10	5	5.016,00
10	TOTAL	25.080,00	10	TOTAL	25.080,00	10	TOTAL	25.080,00	10	TOTAL	25.080,00
11	1	5.016,00	11	1	5.016,00	11	1	5.016,00	11	1	5.016,00
11	2	5.016,00	11	2	5.016,00	11	2	5.016,00	11	2	5.016,00
11	3	5.016,00	11	3	5.016,00	11	3	5.016,00	11	3	5.016,00
11	4	5.016,00	11	4	5.016,00	11	4	5.016,00	11	4	5.016,00
11	5	5.016,00	11	5	5.016,00	11	5	5.016,00	11	5	5.016,00
11	TOTAL	25.080,00	11	TOTAL	25.080,00	11	TOTAL	25.080,00	11	TOTAL	25.080,00
12	1	5.016,00	12	1	5.016,00	12	1	5.016,00	12	1	5.016,00
12	2	5.016,00	12	2	5.016,00	12	2	5.016,00	12	2	5.016,00
12	3	5.016,00	12	3	5.016,00	12	3	5.016,00	12	3	5.016,00
12	4	5.016,00	12	4	5.016,00	12	4	5.016,00	12	4	5.016,00
12	5	5.016,00	12	5	5.016,00	12	5	5.016,00	12	5	5.016,00
12	TOTAL	25.080,00	12	TOTAL	25.080,00	12	TOTAL	25.080,00	12	TOTAL	25.080,00
13	1	5.016,00	13	1	5.016,00	13	1	5.016,00	13	1	5.016,00
13	2	5.016,00	13	2	5.016,00	13	2	5.016,00	13	2	5.016,00
13	3	5.016,00	13	3	5.016,00	13	3	5.016,00	13	3	5.016,00
13	4	5.016,00	13	4	5.016,00	13	4	5.016,00	13	4	5.016,00
13	5	5.016,00	13	5	5.016,00	13	5	5.016,00	13	5	5.016,00
13	TOTAL	25.080,00	13	TOTAL	25.080,00	13	TOTAL	25.080,00	13	TOTAL	25.080,00
14	1	5.016,00	14	1	5.016,00	14	1	5.016,00	14	1	5.016,00
14	2	5.016,00	14	2	5.016,00	14	2	5.016,00	14	2	5.016,00
14	3	5.016,00	14	3	5.016,00	14	3	5.016,00	14	3	5.016,00
14	4	5.016,00	14	4	5.016,00	14	4	5.016,00	14	4	5.016,00
14	5	5.016,00	14	5	5.016,00	14	5	5.016,00	14	5	5.016,00
14	TOTAL	25.080,00	14	TOTAL	25.080,00	14	TOTAL	25.080,00	14	TOTAL	25.080,00
15	1	5.016,00	15	1	5.016,00	15	1	5.016,00	15	1	5.016,00
15	2	5.016,00	15	2	5.016,00	15	2	5.016,00	15	2	5.016,00
15	3	5.016,00	15	3	5.016,00	15	3	5.016,00	15	3	5.016,00
15	4	5.016,00	15	4	5.016,00	15	4	5.016,00	15	4	5.016,00
15	5	5.016,00	15	5							

El Jefe de Oficina del Servicio Agrícola y Ganadero que suscribe, en cumplimiento a lo dispuesto en el Art. No. 46 de la Ley No. 18.755, Certifica que la Subdivisión del Predio individualizado en el Plano No. 27-383-C-R, con una superficie de 141,78 há.s., ubicado en el sector NORTE del pueblo de la Tirana, Comuna de Pozo Almonte, Provincia de Iquique, conforme al plano de parcelación y demás antecedentes tenidos a la vista, cumple con la normativa vigente para predios rústicos, no significando el presente Certificado autorización de Cambio de Uso de Suelos.



AURELIO ZAGAL QUEVEDO  
BIOLOGO  
JEFE OFICINA SAG IQUIQUE

AZQ/man.

IQUIQUE, JULIO 03 de 2002.

Oficina Provincial SAG / Avenida Arturo Prat Chacón 1170. Iquique.  
Fono: 422489; Fax: 421995

Archivo.

Director Regional SAG / Avenida 7 de Junio 148, Oficina 110. Arica  
Fono: 251 910; Fax: 232 986; E-mail: hyavar@sag.gob.cl



Seremi  
Región de  
Tarapacá

Ministerio de  
Bienes Nacionales

### MINUTA DE DESLINDES

**EXPEDIENTE** : 014PP644013  
**SOLICITANTE** : FISCO DE CHILE  
**MATERIA** : D.L. 1.939/77  
**PLANO** : I-2-7383-C.R.  
**SUPERFICIE** : 6.000 m<sup>2</sup>  
**LOTE** : 7  
**MANZANA** : 18

El predio solicitado por el recurrente tiene los siguientes deslindes:

**NORTE** : Lote 6 de la manzana 18, en línea recta de 100,00 metros.  
**ESTE** : Calle doce, en línea recta de 60,00 metros.  
**SUR** : Calle seis, en línea recta de 100,00 metros.  
**OESTE** : Calle once, en línea recta de 60,00 metros.


**UBICACIÓN**  
**REGIÓN** : Tarapacá  
**PROVINCIA** : Tamarugal  
**COMUNA** : Pozo Almonte  
**LUGAR** : La Tirana  
**DIRECCIÓN** : Calle once S/N°, esquina Calle seis

ALDO CONTRERAS ZARATE  
 INGENIERO EJEC. GEOMENSURA



M. del PILAR BARRIENTOS HERNÁNDEZ  
 SECRETARÍA REGIONAL MINISTERIAL  
 DE BIENES NACIONALES  
 REGIÓN DE TARAPACÁ





EN POZO ALMONTE, REPUBLICA DE CHILE, a diecisiete de Octubre del año dos mil catorce. A solicitud del Ministerio de Bienes Nacionales. Procedo a reinscribir título de dominio de FISCO DE CHILE. Inscrito anteriormente a fojas mil trescientos noventa y seis, bajo el número mil trescientos sesenta y seis en el Registro de Propiedad del Conservador de Bienes Raíces de Pozo Almonte, correspondiente al año mil novecientos ochenta y tres. La reinscripción se efectúa en base a los certificados pertinentes y a la copia extendida por el Conservador del Archivo Nacional cuyo tenor copiado a la letra es el siguiente: Pozo Almonte, Republica de Chile, a veintinueve Diciembre de mil novecientos ochenta y tres, a solicitud de Brenda Cortes Painamul procedo a inscribir el siguiente dominio. Iquique, dieciocho de Octubre de mil novecientos setenta y nueve, fojas setenta y cinco vuelta, número ciento noventa y seis, Registró de propiedades del año mil novecientos diecinueve. Iquique, veintidós de Mayo de mil novecientos diecinueve. El Fisco es dueño de una extensión de terrenos baldíos, ubicados en la Subdelegación Séptima del Departamento de Tarapacá, denominado Pozo Almonte, que mide una superficie aproximada de doscientos veinticuatro mil setenta y cinco hectáreas de terrenos baldíos y que deslinda; al Norte, una línea que partiendo de Curaña inclusive que termina en la oficina diez Marías inclusive; al Este, una recta que partiendo de Curaña, inclusive termina en la Calera; al Poniente, una línea que partiendo de la oficina tres Marías termina en el cerro del Mirador y sigue hasta la estación de las Carpas, inclusive; al Sur: una línea que partiendo de la estación de las carpas sigue por el Sur de la línea férrea hasta la estación Montevideo y desde allí, por la quebrada Pozos y continúa hasta la Calera. Se procedió a la presente inscripción requerida por Don Carlos Bravo, en su carácter de Tesorero Fiscal y en representación del Fisco, a mérito de haberse dado cumplimiento a lo dispuesto en el artículo cincuenta y ocho del reglamento de Conservador de Bienes Raíces, habiéndose hecho las

**REINSCRIPCIÓN**  
**DOMINIO**  
**DE**  
**FISCO**  
**DE**  
**CHILE**  
**A**  
**SOLICITUD**  
**DE**  
**MINISTERIO**  
**DE**  
**BIENES**  
**NACIONALES**  
**REP: 8.343.-**

Edgardo Arredondo  
 Transferida, según inscrita a fojas 1690 bajo el número 1735 con esta fecha. POZO ALMONTE, 16 de Octubre del año 2014.


La Inscripción esta Afecta a servicio de cambio según Insc de FS 599 RTN° 406 con esta fecha P Almonte 26 de Dic. de 2014



Transferido según Insc. de  
 fs. 438 N° 474 Con  
 esta fecha, Pozo Almonte,  
13 de Marzo 2015

Transferido según Insc. de  
 fs. 655 N° 699 Con  
 esta fecha, Pozo Almonte,  
17 de Abril 2015

96



publicaciones en el diario "La Matina", fijándose en esta oficina el cartel que bajo el número de venta, uno de los agregado al legajo respectivo. Para constancia firma el requeriente. Doy fe (fdos) C. Bravo f. Subercaseaux del Rlo" Anotaciones Marginales: "Bienes referidos el predio número ciento cincuenta y cuatro de la población de Huara, a favor de doña Luzmira G de Muñoz, según inscripción de fojas doscientos treinta y ocho, número ciento setenta y cinco de la fecha. Iquique, nueve de Junio de mil novecientos treinta y cuatro. (Fdo) Aníbal Oyarzún" transferido el lote número sesenta y siete de la población de Pozo Almonte, según inscripción de foja trescientos cuarenta y cuatro vuelta, número doscientos cuarenta y tres de esta fecha. Iquique, veintiocho de Julio de mil novecientos treinta y cuatro (fdo) Aníbal Oyarzún". "Transferido el lote número cuarenta y cinco de la población de Pozo Almonte según inscripción de número trescientos ocho de esta fecha. Iquique trece de Octubre de mil novecientos treinta y cuatro (Fdo) Aníbal Oyarzún". "Transferido el lote número treinta y ocho del pueblo Pozo Almonte a favor de Don Arturo Sánchez, según inscripción foja trescientos noventa y cinco vuelta, número doscientos veintiuno de esta fecha. Iquique cinco de Junio de mil novecientos treinta y cinco (Fdo) Aníbal Oyarzún". "Transferido el la (ilegible) de Pozo Almonte de favor de Elpidio Miro Segundo (ilegible) inscripción de foja treinta y siete (ilegible) número doscientos ocho de esta fecha. Iquique dieciséis de Mayo de mil novecientos treinta cinco (Fdo) Aníbal Oyarzún". "transferido seiscientos setenta y seis metros cuadrados del pueblo (ilegible) a favor de Reinaldo (ilegible) según inscripción número (ilegible) de esta fecha. Iquique, Febrero (ilegible). (Fdo) A. Oyarzún". "Transfiriendo el lote número ochenta y tres de la población de Huara a favor de Doña Edmira Helvard según inscripción de fojas cuatrocientos cincuenta y dos, número trescientos quince de ésta fecha. Iquique, veintitrés de Octubre de mil novecientos treinta y cuatro. (Fdo) Aníbal Oyarzún". "transferido

SE INSCRIBIO Sendricumbu Edesolante  
 AFS. 109 BAJO EL N° 29 DEL  
 REGISTRO DE HIPOTECAS Y  
 GRAVÁMENES. POZO ALMONTE,  
 a 20 de Mayo 2015.

Amely Mercedes Espinoza  
 LA INSCRIPCIÓN ASÍ, ASÍ, ASÍ, ASÍ  
 a Sendricumbu Edesolante según  
 Insc. de ES. 382 N° 1001 con fecha  
 fecha P Almonte 20 de Mayo 2015

Nelson Oyarzún  
 Transferido según Insc. de  
 fs. 1675 N° 1935 Con  
 esta fecha, Pozo Almonte,  
11 de Noviembre 2015





según ins. De  
 N° 181 Con  
 Almonte  
 2015

Mil setecientos doce 1712.


doscientos ochenta y ocho metros cuadrados de la calle J.M Carrera, de Huara a favor de Doña Josefina Apablaza V. de S según inscripción número trescientos setenta y seis de esta fecha. Iquique, Diciembre catorce de mil novecientos treinta y cuatro. (Fdo) Anibal Oyarzún". "Transferido de la inscripción número ciento noventa y seis. Una extensión de terrenos en Huara de doscientos setenta metros cuadrados a favor de Doña Isabel Olcay Bernal, según inscripción de foja setecientos sesenta y uno vuelta, número novecientos cincuenta y seis de esta fecha. Iquique, dieciséis de Noviembre de mil novecientos treinta y cinco. (Fdo) Anibal Oyarzún". "transferido un sitio de doscientos cuarenta metros cuadrados del pueblo de Pozo Almonte a favor de Don Juan Flores Condori, según inscripción de foja seiscientos nueve vuelta, número trescientos cincuenta y seis de esta fecha. Iquique diecisiete de Agosto de mil novecientos treinta y cinco. (Fdo) Anibal Oyarzún". "Transferido novecientos noventa y dos coma sesenta y dos del pueblo de Pozo Almonte a favor de Don Domingo Velásquez, según inscripción de foja cuatrocientos dos, número doscientos veintisiete de esta fecha. Iquique siete de Junio de mil novecientos treinta y cinco. (Fdo) Anibal Oyarzún". "Transferido ciento veinticinco coma setenta y cinco del pueblo de Huara a favor de Doña Felicia Oronoz, según inscripción de foja cuatrocientos tres, número doscientos veintiocho de esta fecha. Iquique ocho de Junio de mil novecientos treinta y cinco. (Fdo) Anibal Oyarzún". "Cedidos ciento seis metros cuadrados a favor de Mercedes Correa Ayala. Inscripción a foja cuatrocientos cuarenta y tres, número quinientos cuarenta y tres. Iquique, tres de Octubre de mil novecientos sesenta y cuatro. Hay firma ininteligible". "Cedidos diez coma ciento cuarenta y dos metros cuadrados a favor de Segundo Mamani Cayo. Inscripción de fojas seiscientos catorce, número setecientos treinta y cuatro. Iquique, treinta de Junio de mil novecientos sesenta y cuatro. Hay un timbre que dice "Guillermo Bonilla B. Notario"

según inscripción  
 Inscri de FS 508 N° 180 con esta  
 fecha P Almonte 8 de Sept de 2015


según inscripción  
 Inscri de FS 23 con esta  
 fecha P Almonte 23 de Mayo 2014

Afecta  
 Inscri de FS 90 N° 24 con esta  
 fecha P Almonte 24 de Mayo 2014

Ins. de FS N° 11 con  
 esta fecha. Pozo Almonte,  
 30 de Diciembre 2016



Tamara Montiel A. de  
 Transferido según Insc. de  
 fs. 3483 N° 3550 con  
 esta fecha, Pozo Almonte,  
30 de Diciembre 2016



Patricia Challa PA 6  
 Transferido según Insc. de  
 fs. 3481 N° 3552 con  
 esta fecha, Pozo Almonte,  
30 de Diciembre 2016



Dorothea Hanani CH  
 Transferido según Insc. de  
 fs. 3486 N° 3556 con  
 esta fecha, Pozo Almonte,  
30 de Diciembre 2016



Oswaldo Ticona G  
 Transferido según Insc. de  
 fs. 3487 N° 3558 con  
 esta fecha, Pozo Almonte,  
30 de Diciembre 2016



Transferido según Insc. de  
 fs. 485 N° 459 con  
 esta fecha, Pozo Almonte,  
21 de Mayo 2010



Publico, Conservador de Bienes Raices, Comercio y Minas Suplente. Iquique". "Transferido por títulos de dominio a la Municipalidad de Pica ciento nueve mil quinientos veintiuno metros cuadrados, según inscripción número doscientos treinta y cinco de fojas doscientos noventa y uno de hoy. Iquique, veintiuno de Junio de mil novecientos setenta y seis. Hay un timbre que dice "Audilio Jiménez G. Notario Publico y Conservador de Bienes Raices Iquique". Cedida una superficie de veintiséis mil quinientos sesenta metros cuadrados a favor de Don Arturo A. Rosado. Inscripción de fojas doscientos cuarenta y seis vuelta, número trescientos cincuenta y tres con esta fecha. Iquique diecinueve de Junio de mil novecientos sesenta y cinco. Hay un timbre que dice: "Audilio Jiménez G. Notario, Conservador, Iquique". "Transferido del dominio del centro una superficie de trescientos veintiun metros cuadrados de la población de Pozo Almonte, a favor de Doña Egidia Montaña Díaz viuda de Flores, según escritura extendida ante Notario Suplente Ricardo Santolaya, con fecha veintidós de Octubre de mil novecientos setenta y seis e inscrita a fojas setecientos dos, bajo el número setecientos cuarenta y siete con esta fecha. Iquique, tres de Diciembre de mil novecientos setenta y seis. (Fdo) Ricardo Santolaya "Cedidos cuarenta y siete mil trescientos setenta y ocho metros cuadrados a favor de Don Vicente Gorvica Cruz, según inscripción de foja seiscientos cinco vuelta, número setecientos treinta y cuatro con esta fecha. Iquique, veintisiete de Octubre de mil novecientos sesenta y seis. Hay un timbre que dice Audilio Jiménez G. Notario y Conservador, Iquique. "Cedido en título gratuito trescientos veintiuno metros cuadrados a favor de Doña Egidia Montaña viuda de Flores, según inscripción de foja cuatrocientos cincuenta vuelta, número quinientos veintiuno con esta fecha. Iquique diecisiete de Abril de mil novecientos sesenta y nueve. Hay un timbre que dice "Audilio Jiménez Notario y conservador Iquique". "Cedido del dominio del centro seiscientos dieciocho metros



Mil setecientos trece

do Minus como Abogado Ili...



La inscripción del Centro encuentra Afecta a SERVIDUMBRE según Insc de FS 16 N 10 con esta fecha Pozo Almonte de Folio de 2017

cuadrados a favor de Don julio Almanza Salas, según inscripción de foja ciento ochenta y siete, número ciento noventa y tres con esta fecha.

Iquique siete de Marzo de mil novecientos setenta y siete. Hay un timbre que dice: "Audilio Jiménez G. Notario y Conservador Iquique". "Cedido el dominio del centro trescientos seis metros cuadrados a favor de Doña



Graciela Jonat Donoso Angulo, según inscripción de foja ciento ochenta y siete vuelta, número ciento noventa y cuatro con esta fecha. Iquique. Siete de Mayo de mil novecientos setenta y siete. Hay un timbre que dice

Audilio Jiménez G. Notario y Conservador Iquique: "Cedido el título gratuito de superficie de ciento ocho metros cuadrados a favor de Don Luis Cordero Vargas, según inscripción de foja cuatrocientos catorce con



... con esta fecha, Pozo Almonte, a 23 de Septiembre de 2017.

esta fecha. Iquique dos de Noviembre de mil novecientos setenta y uno y hay un timbre que dice: "Audilio Jiménez, Notario Publico y Conservador de Bienes Raíces, Iquique", "Cedido del dominio del centro

doscientos ochenta metros cuadrados a favor de Don José Morales Otarola, inscripción de foja tres, número cuatro de esta fecha. Iquique cuatro de Enero de mil novecientos setenta y tres. Hay una firma



... con esta fecha, Pozo Almonte, a 23 de Septiembre de 2017.

ininteligible. "Cedido el dominio del centro cuatrocientos ochenta metros cuadrados a favor de Don Luis Maldones Lobos, según inscripción de foja doscientos cuarenta y seis, número doscientos setenta y nueve con

esta fecha. Iquique diecisiete de Abril de mil novecientos setenta y dos. Hay un timbre que dice: "Audilio Jiménez Gamonal, Notario Publico y Conservador de Bienes Raíces". Iquique "Cedidos del dominio del centro



... con esta fecha, Pozo Almonte, a 12 de Diciembre de 2017.

trescientos treinta y seis metros cuadrados a favor de Don Alejandro Terán García, según inscripción de fojas quinientos diecisiete, número

seiscientos noventa y cinco, con esta fecha. Iquique doce de Septiembre de mil novecientos setenta y dos. Hay un timbre que dice: "Nahun Theoduloz V. Notario Suplente. Iquique". "Transferido del dominio del

centro una superficie de trescientos veintiún metros cuadrados de la población Pozo Almonte, de la comuna y de departamento de Iquique, a



Donna Cabillo  
Transferido según Insc de  
fs. 2335..... N° 2354. Con  
esta fecha, Pozo Almonte,  
28 de Septiembre 2017



Sonia Perea S.  
Transferido según Insc de  
fs. 2336..... N° 2356 Con  
esta fecha, Pozo Almonte,  
28 de Diciembre 2017



0.2  
I 19.2

Letra del Sr. 2008-2015  
ALZADA en el Registro de  
INSCRIP. FOJAS 25 BAJO N° 27  
EN REGISTRO DE Bienes Raíces  
POZO ALMONTE, 28 de Abril 2018



SERVICIO  
TRANSFERIDA  
de fojas 36, N° 25  
con esta fecha, Pozo Almonte,  
a 28 de Feb de 2018

100

16 de Enero 2018  
ABZO ALL

favor de Doña Eglidia Montaña Díaz y de Flores, según escritura de  
fecha, veintidos de Octubre de mil novecientos setenta y seis y extendida  
ante Notario Suplente Ricardo Santolaya Blanch, inscrita a foja  
setecientos dos, bajo el número setecientos cuarenta y siete, con esta  
fecha. Iquique, tres de Diciembre de mil novecientos setenta y seis. Hay  
un timbre que dice "Ricardo Santolaya B. Notario Público y Conservador  
Suplente no aparecen otras anotaciones". Documento que queda  
agregado bajo el número ciento treinta y tres en el Registro de Planos y  
Documentos del año mil novecientos setenta y nueve. Requirente Fisco  
de Chile. Hay una firma ilegible al margen se leen las siguientes  
anotaciones. Transferida una superficie de un millón setecientos noventa  
y cuatro mil quinientos setenta y cuatro metros cuadrados individualizado  
en el plano número ciento cincuenta y seis, según inscripción de fojas  
ochocientos setenta y ocho vuelta, número mil ciento setenta y nueve  
con esta fecha. Iquique, quince de Noviembre de mil novecientos setenta  
y nueve. Hay firma y timbre ilegible. Transferido parte del dominio del  
centro, un lote de terreno denominado "Lote Castro" ubicado en el lugar  
denominado Caigua de la quebrada de Tarapacá comuna.  
Subdelegación de Huara, Departamento de Pisagua, Provincia de  
Tarapacá de una superficie de once mil quinientos metros cuadrados a  
favor de doña María Ceballos Perea, según inscripción de fojas  
trescientos ocho vuelta, número cuatrocientos setenta y ocho, con esta  
fecha, Iquique dieciocho de Mayo de mil novecientos ochenta. Hay firma  
y timbre ilegible. Transferido parte de dominio del centro un lote de  
terreno denominado "Los Hornos" ubicado en el lugar denominado  
Caigua de la quebrada de Tarapacá, Comuna de Subdelegación de  
Huara, Departamento de Pisagua, Provincia de Tarapacá de una  
superficie de ocho mil seiscientos metros cuadrados, a favor de doña  
María Ceballos Perea, según inscripción de fojas trescientos nueve  
vuelta, número cuatrocientos sesenta y nueve, con esta fecha. Iquique





dieciocho de Marzo mil novecientos ochenta. Hay firma y timbre ilegible. Transferido parte del dominio del centro un lote de terreno denominado lote Las Palmeras ubicado en el lugar denominado Caigua de la quebrada de Tarapacá, comuna Subdelegación de Huara, Departamento de Pisagua, Provincia de Tarapacá, de una superficie de seis mil ochenta y seis metros cuadrados, a favor de doña María Ceballos Perea, según inscripción de fojas trescientos diez vuelta, número cuatrocientos setenta, con esta fecha. Iquique dieciocho de Marzo de mil novecientos ochenta. Hay firma y timbre ilegible. Certifico que la copia que antecede es fiel del original corriente a la fojas setecientos setenta y seis, número mil veintiséis del registro de Propiedades del año mil novecientos setenta y nueve y que el inmueble que comprende dicha inscripción, deducida las transferencias de que dan cuenta a las anotaciones marginales que se observan y se encuentran vigente hoy a nombre de Fisco de Chile. Certifico: además que revisados los índices de los Registros de Hipotecas, Gravámenes, Prohibiciones e Interdicciones por el nombre de Fisco de Chile, desde Enero de mil novecientos cincuenta y tres hasta la fecha no aparece inscrita Hipotecas, Gravamen, prohibiciones, embargos ni Litigio de ninguna especie. Iquique, catorce de Diciembre de mil novecientos ochenta y tres. Hay una Firma y un timbre que dice: Conservador y Archivero Suplente. Iquique. El documento que justifica esta reinscripción queda agregado al final de este registro con el número mil trescientos sesenta y con esta fecha. Doy fe.- El Conservador del Archivo Nacional que suscribe certifica en atención a la solicitud numero dos mil ochenta de primero de Septiembre del dos mil catorce que la presente copia fotostática compuesta de diez carillas, corresponde a su original que rola a fojas mil trescientos noventa y seis, numero mil-trescientos sesenta y seis del Registro de Propiedad del Conservador de Bienes Raíces de Pozo Almonte año mil novecientos ochenta y tres, Iquique nueve de Septiembre de dos mil catorce .hay un timbre que dice Archivo Nacional Conservador Chile.

INSCRIP. FOJAS 726 BAJO N° 38  
 EN REGISTRO DE Bienes Raíces de POZO ALMONTE, el día 21 de Mayo de 2018  
 Pedro Lamoreaux  
 109 699  
 14 May 2018

La Hipoteca inscrita en el presente registro con esta fecha de PS N° 86. Inscrito el día 14 de Mayo de 2018.  
 Conservador y Archivero Suplente. Iquique.  
 Pedro Lamoreaux

TRANSCRIBA según copia de fojas 2134, N° 2135 con esta fecha. Pozo Almonte a 5 de Dic. del 2018




TRANSFERIDA, Según Inscrip.  
de folios 2135, N° 2137  
con esta fecha. Pozo Almonte  
a 05 de Dic. del 2018




TRANSFERIDA, Según Inscrip.  
de folios 2136, N° 2139  
con esta fecha. Pozo Almonte  
a 05 de Dic. del 2018



TRANSFERIDA, Según Inscrip.  
de folios 2139, N° 2141  
con esta fecha. Pozo Almonte  
a 05 de Dic. del 2018




TRANSFERIDA, Según Inscrip.  
de folios 2138, N° 2143  
con esta fecha. Pozo Almonte  
a 05 de Dic. del 2018



TRANSFERIDA, Según Inscrip.  
de folios 2138, N° 2145  
con esta fecha. Pozo Almonte  
a 05 de Dic. del 2018



TRANSFERIDA, Según Inscrip.  
de folios 2140, N° 2149  
con esta fecha. Pozo Almonte  
a 05 de Dic. del 2018



TRANSFERIDA, Según Inscrip.  
de folios 2141, N° 2148  
con esta fecha. Pozo Almonte  
a 05 de Dic. del 2018




TRANSFERIDA, Según Inscrip.  
de folios 2142, N° 2151  
con esta fecha. Pozo Almonte  
a 05 de Dic. del 2018



TRANSFERIDA, Según Inscrip.  
de folios 2143, N° 2153  
con esta fecha. Pozo Almonte  
a 05 de Dic. del 2018




TRANSFERIDA, Según Inscrip.  
de folios 2144, N° 2150  
con esta fecha. Pozo Almonte  
a 05 de Dic. del 2018



Osvaldo Villaseca Reyes Conservador Archivo Nacional de Chile.  
**CERTIFICADO DE DOMINIO VIGENTE** Certifico: que revisado el  
Índice de Registro de Propiedad del Conservador de Bienes Raíces  
de Pozo Almonte del año mil novecientos ochenta y tres, la  
inscripción que antecede a nombre de FISCO, no registra  
transferencias de dominio al último año indicado. Se deja  
constancia que la presente inscripción registra notas marginales de  
transferencias de dominio parciales posteriores al año mil  
novecientos ochenta y tres. La documentación posterior al año mil  
novecientos ochenta y tres no ha ingresado a este Archivo. Iquique  
nueve de Septiembre del dos mil catorce. Hay un fímbre que dice  
Archivo Nacional Conservador Chile. Osvaldo Villaseca Reyes Conservador  
Archivo Nacional de Chile. Se procede a la siguiente reinscripción por  
estar ubicada la propiedad en la Comuna de Pozo Almonte y por  
acreditado su vigencia y que no existen prohibiciones que impidan  
esta reinscripción, con los certificados de Dominio y Vigencia;  
Hipotecas y Gravámenes y de Prohibiciones e Interdicciones que  
quedan agregados al final de este registro, con la copia que sirvió  
de base a esta inscripción con esta fecha, bajo el número  
quinientos sesenta y seis. Requirió el portador de la copia  
autorizada. Doy fe.

TRANSFERIDA, Según Inscrip.  
de folios 2147, N° 2161  
con esta fecha. Pozo Almonte  
a 05 de Dic. del 2018

TRANSFERIDA, Según Inscrip.  
de folios 2145, N° 2152  
con esta fecha. Pozo Almonte  
a 05 de Dic. del 2018



TRANSFERIDA, Según Inscrip.  
de folios 3, N° 12  
con esta fecha. Pozo Almonte  
a 05 de Dic. del 2018



**HIPOTECADA según ins. De**  
Is.....N°..... Con  
esta fecha, Pozo Almonte.  
.....de.....de....

TRANSFERIDA, Según Inscrip.  
de folios 2146, N° 2154  
con esta fecha. Pozo Almonte  
a 05 de Dic. del 2018

TRANSFERIDA, Según Inscrip.  
de folios 2148, N° 2157  
con esta fecha. Pozo Almonte  
a 05 de Dic. del 2018

TRANSFERIDA, Según Inscrip.  
de folios 10, N° 14  
con esta fecha. Pozo Almonte  
a 05 de Dic. del 2018



Conservador de Bienes Raíces, Minas y Comercio  
Archivero Judicial  
Este documento fue extendido  
Gratuitamente por Notaría y Conservador  
POZO ALMONTE



**CERTIFICADO DE DOMINIO Y VIGENCIA  
BIEN RAIZ  
DE  
FISCO DE CHILE.-**

~~~~~JSCH

**ENSO GONZALEZ GONZALEZ**, Abogado, y Conservador de Bienes Raíces de la agrupación de las comunas de Pozo Almonte, Pica, Huara, Camiña y Colchane; **CERTIFICA:** Que revisados los índices respectivos y los Registros de Propiedad de este Conservatorio, hay constancia que a fojas **1711**, bajo el número **1747**, correspondiente al año **2014**, se encuentra reinscrita a mayor cabida una extensión de terrenos baldíos ubicados en la comuna de Huara, Provincia del Tamarugal, Primera Región de Tarapacá, que primitivamente tuvo una **superficie aproximada** de doscientos veinticuatro mil setenta y cinco hectáreas. Posteriormente se han efectuado diversas transferencias que han mermado dicha superficie-

Se deja constancia que con esta fecha y siendo las 12:11 horas, dicho inmueble se encuentra vigente a nombre del **FISCO DE CHILE** y además presenta treinta anotaciones de transferencias y once anotaciones de servidumbre y dos de concesión onerosa. **POZO ALMONTE**, a once de Febrero del año dos mil diecinueve.-

**ENSO GONZALEZ GONZALEZ**  
**CONSERVADOR DE BIENES RAICES**  
**POZO ALMONTE**



Rev.:









// **CERTIFICADO DE LITIGIO  
BIEN RAIZ  
DEL  
FISCO DE CHILE./**

JSCH

**ENSO GONZALEZ GONZALEZ**, Abogado, y Conservador de Bienes Raíces de la agrupación de las comunas de Pozo Almonte, Pica, Huara, Camiña y Colchane, **CERTIFICA**: Que revisados los índices respectivos y los Registros de Propiedades, a fojas 1711; bajo el número 1747, en el Registro de Propiedad de este Conservador de Bienes Raíces, correspondiente al año 2014, respecto a la propiedad reinscrita a mayor cabida una extensión de terrenos ubicados en la comuna de Pozo Almonte, Provincia del Tamarugal, Primera Región de Tarapacá.

Consta en dichos registros que el referido bien raíz no se encuentra afecto a Litigio o Medida Prejudicial alguna.- **POZO ALMONTE**, siendo las 11:10 horas del día once de Febrero del año 2019.- /

**ENSO GONZALEZ GONZALEZ**  
**CONSERVADOR DE BIENES RAICES**  
POZO ALMONTE  
Conservador de Bienes Raíces  
y Comercio  
Archivo Judicial  
POZO ALMONTE



**Seremi  
Región de  
Tarapacá**

Ministerio de  
Bienes Nacionales

## C E R T I F I C A D O

El Secretario Técnico de la Comisión Especial de Enajenaciones de la Región de Tarapacá que suscribe, CERTIFICA lo siguiente:

Que, en sesión N°177 de fecha 28 de Agosto 2019, la citada Comisión fijó el Valor Comercial Mínimo para licitación pública al inmueble fiscal que se señala a continuación:

|                        |                                  |
|------------------------|----------------------------------|
| EXPEDIENTE             | : 014PP644013 ,                  |
| PROVINCIA              | : Tamarugal                      |
| COMUNA                 | : Pozo Almonte                   |
| LUGAR                  | : La Tirana                      |
| DIRECCION              | : La Tirana Sector Norte, Mz 18, |
| lote 7                 |                                  |
| PLANO                  | : I-2-7383-C.R.                  |
| SUPERFICIE             | : 0,60.- ha.                     |
| VALOR COMERCIAL MINIMO | : 108,00 U.F.                    |

IQUIQUE, Agosto 2019.

  
  
**SECRETARIO  
TÉCNICO  
JORGE ARÁNEDA GUEVARA**  
 Secretario Técnico  
 Comisión Especial de Enajenaciones Regional  
 Región de Tarapacá



**Seremi  
Región de  
Tarapacá**

Ministerio de  
Bienes Nacionales

**CERTIFICADO N° 280./**

La Secretaría Regional Ministerial de Bienes Nacionales, Región de Tarapacá, que suscribe, certifica lo siguiente:

En conformidad a lo dispuesto en el D.F.L. N° 4 de 1967, N° 7 de 1968 y N° 83 de 1979, todos del Ministerio de Relaciones Exteriores, se puede señalar que, el inmueble fiscal ubicado en La Tirana Sector Norte, comuna de Pozo Almonte, Provincia del Tamarugal, Región de Tarapacá, singularizado en el plano ministerial N° I-2-7383-C.R., manzana 18, lote 7, no está en zona fronteriza, por lo tanto no corresponde la autorización de la Dirección de Fronteras y Límites (DIFROL).

Se otorga el presente certificado a fin de informar las condiciones en que se encuentra el inmueble fiscal que será enajenado vía Licitación Pública, cuyo expediente es el N°014PP644013.

**IQUIQUE, 30 OCT 2019**



**MARÍA DEL PILAR BARRIENTOS HERNÁNDEZ**  
Secretaría Regional Ministerial  
Ministerio de Bienes Nacionales  
Región de Tarapacá

MPBH/CAS/JAR



Tel: (56 57) 2 246062-246063  
Aníbal Pinto N°391  
Iquique, Chile  
Bienesnacionales.cl

**Ministerio de Bienes Nacionales**

**Seremi  
Región de  
Tarapacá**

Ministerio de  
Bienes Nacionales

**CERTIFICADO N° 281./**

La Secretaria Regional Ministerial de Bienes Nacionales, Región de Tarapacá, que suscribe, certifica lo siguiente:

Que, el inmueble fiscal ubicado en La Tirana Sector Norte, comuna de Pozo Almonte, Provincia del Tamarugal, Región de Tarapacá, singularizado en el plano ministerial N° I-2-7383-C.R., manzana 18, lote 7, no se encuentra en la situación prevista en el artículo 6 del DL 1939 año 1977, del Ministerio de Bienes Nacionales.

Se otorga el presente certificado a fin de informar las condiciones en que se encuentra el inmueble fiscal que será enajenado vía Licitación Pública, cuyo expediente es el N°014PP644013.

**IQUIQUE, 30 OCT 2019**



**MARIA DEL PILAR BARRIENTOS HERNÁNDEZ**  
Secretaria Regional Ministerial  
Ministerio de Bienes Nacionales  
Región de Tarapacá

MPBH/CAS/JAR



Tel: (56 57) 2 246039-246062  
Aníbal Pinto  
Iquique, Chile  
Bienesnacionales.cl

**Ministerio de Bienes Nacionales**

## ANEXO 2.

- a. La Boleta de Garantía Bancaria deberá ser tomada por el equivalente al 10% del valor mínimo fijado por la Comisión Especial de Enajenaciones Regional, **expresada en Unidades de Fomento.**
- b. La glosa de dicha Boleta Bancaria de Garantía deberá expresar: "**Para garantizar la seriedad y fiel cumplimiento de la oferta y las obligaciones establecidas en las Bases de Licitación del inmueble fiscal ubicado en <\_\_\_\_\_>, comuna de <\_\_\_\_\_>, provincia de <\_\_\_\_\_>, Región de <\_\_\_\_\_>**". La glosa exigida deberá estar escrita en el anverso del documento, o en su defecto, de no alcanzar por espacio, se deberá utilizar el reverso de éste.
- c. La vigencia de la boleta de garantía no debe ser inferior a un plazo de **365 días corridos**, contados desde la fecha de la apertura de la Propuesta Pública (inclusive



**ANEXO 3.****DE LA OBLIGACIÓN DE EFECTUAR INVERSIÓN EN EL INMUEBLE ADJUDICADO.**

- a. Los adjudicatarios de los inmuebles que se singularizan a continuación quedan sujetos a la obligación de invertir en los términos del presente Anexo: <\_\_\_\_>
- b. El adjudicatario, tendrá la obligación de realizar en el inmueble que se adjudica, una inversión en edificación equivalente, a lo menos, al <\_\_\_\_> % del valor mínimo fijado para dicho inmueble por la Comisión Especial de Enajenaciones Regional, respectivamente, dentro de un plazo de <\_\_\_\_> contado desde la fecha de la inscripción de dominio del inmueble a su nombre en el Conservador de Bienes Raíces competente.
- c. El cumplimiento de dicha obligación se acreditará ingresando en la Secretaría Regional Ministerial de Bienes Nacionales correspondiente, el Permiso de Edificación y Certificado de Recepción Final de Obras, emitido por la Dirección de Obras Municipales competente.
- d. El adjudicatario tendrá la obligación de acompañar dentro del plazo de <\_\_\_\_> días hábiles, contado desde la fecha de notificación del acto administrativo que dispone la adjudicación y venta, una Boleta Bancaria de Garantía de cumplimiento de la obligación de realizar en el inmueble que se adjudica, dentro del plazo de <\_\_\_\_> contado desde la fecha de la inscripción a su nombre en el Conservador de Bienes Raíces competente, una inversión en edificación equivalente, a lo menos, al <\_\_\_\_> %, respectivamente, del valor mínimo fijado para el inmueble por la Comisión Especial de Enajenaciones Regional.
- e. En el evento que el adjudicatario no acompañe el documento de garantía solicitado dentro del plazo indicado en la letra d) anterior, se revocará la adjudicación y se hará efectiva la boleta de garantía de seriedad de la oferta. El Ministerio de Bienes Nacionales podrá adjudicar a la segunda mejor oferta, o bien declarar desierta la licitación cuando ésta no sea conveniente para los intereses fiscales, mediante acto administrativo fundado.
- f. Dicha Boleta Bancaria deberá estar extendida a nombre del Ministerio de Bienes Nacionales, Rut 61.402.000-8, por un monto equivalente al <\_\_\_\_> % del valor mínimo fijado al inmueble por la Comisión Especial de Enajenaciones Regional, expresado en Unidades de Fomento, con una vigencia no inferior a <\_\_\_\_> meses, contado desde la fecha de entrega del documento de garantía en las oficinas de la Secretaría Regional Ministerial de Bienes Nacionales respectiva.
- g. Su glosa deberá expresar "Para garantizar el fiel cumplimiento de la obligación de invertir en edificación, la suma de <\_\_\_\_>, en el inmueble signado como sitio <\_\_\_\_> manzana <\_\_\_\_> (si corresponde) ubicado en <\_\_\_\_>".
- h. El documento de garantía aludido precedentemente, le será devuelto al contratante, una vez que acredite el cumplimiento de su obligación de inversión de la manera indicada en la letra c) del presente Anexo.
- i. En el evento que el contratante no diere cumplimiento a la obligación de invertir en el inmueble adquirido al Fisco en la forma y plazo establecidos en la letra b) precedente, el Fisco-Ministerio de Bienes Nacionales podrá hacer efectivo el documento de garantía de fiel cumplimiento a la obligación indicada.



## ANEXO 4.

## OBLIGACIÓN DE URBANIZAR.

- a. Los adjudicatarios de los inmuebles que se singularizan a continuación quedan sujetos a la obligación de garantizar la urbanización en los términos del presente Anexo:  
<\_\_\_\_>
- b. El adjudicatario tendrá la obligación de acompañar dentro del plazo de <\_\_\_\_> **días hábiles**, contado desde la fecha de notificación del acto administrativo que dispone la adjudicación y venta, certificado de garantía de urbanización emitido por la Dirección de Obras Municipales competente, a fin de dar curso a la suscripción del contrato de compraventa, en conformidad a lo dispuesto en la Ley General de Urbanismo y Construcciones.
- c. En el evento que el adjudicatario no acompañe el certificado solicitado dentro del plazo indicado en la letra b) anterior, se dejará sin efecto la adjudicación y se hará efectiva la boleta de garantía de seriedad de la oferta. El Ministerio de Bienes Nacionales podrá adjudicar a la segunda mejor oferta, o bien declarar desierta la licitación cuando ésta no sea conveniente para los intereses fiscales, mediante acto administrativo fundado.





**ANEXO 5.**

La Propuesta Pública se resolverá por el Ministerio dentro del plazo de **120 días hábiles** contados desde la fecha de la apertura de ella.



**ANEXO 6: FORMULARIO DE PRESENTACIÓN DE OFERTAS PARA LICITACIÓN PÚBLICA DE INMUEBLES FISCALES A LA MEJOR OFERTA ECONÓMICA.**

| <b>I. DATOS DEL OFERENTE.</b>                                            |        |              |                       |        |
|--------------------------------------------------------------------------|--------|--------------|-----------------------|--------|
| Nombre completo o Razón Social del Oferente (Persona Natural o Jurídica) |        |              |                       | R.U.T. |
|                                                                          |        |              |                       |        |
| Domicilio                                                                |        |              |                       |        |
|                                                                          |        |              |                       |        |
| Ciudad                                                                   | Comuna | Región       | Teléfono              | Fax    |
|                                                                          |        |              |                       |        |
| Correo Electrónico                                                       |        | Estado Civil | Profesión u ocupación |        |
|                                                                          |        |              |                       |        |
| Nombre Completo Representante (s) Legal (es)                             |        |              |                       | R.U.T. |
|                                                                          |        |              |                       |        |
| Domicilio                                                                |        |              |                       |        |
|                                                                          |        |              |                       |        |
| Teléfono                                                                 |        | Ciudad       | Estado Civil          |        |
|                                                                          |        |              |                       |        |

| <b>II. SINGULARIZACIÓN DEL INMUEBLE FISCAL OFERTADO.</b>                |  |            |  |
|-------------------------------------------------------------------------|--|------------|--|
| Avenida, Calle, Pasaje, Hijuela, Lote o Sitio, Manzana, Parcela, Número |  |            |  |
|                                                                         |  |            |  |
| Población, Villa, Sector, Localidad                                     |  |            |  |
|                                                                         |  |            |  |
| Comuna                                                                  |  | Región     |  |
| Provincia                                                               |  | Superficie |  |

| <b>MONTO OFERTA EN U.F.:</b> |
|------------------------------|
|                              |

| <b>SINGULARIZACIÓN DEL INMUEBLE FISCAL OFERTADO EN FORMA SUBSIDIARIA</b> |  |
|--------------------------------------------------------------------------|--|
| Avenida, Calle, Pasaje, Hijuela, Lote o Sitio, Manzana, Parcela, Número  |  |
|                                                                          |  |
|                                                                          |  |
| Población, Villa, Sector, Localidad                                      |  |
|                                                                          |  |



|           |  |            |  |
|-----------|--|------------|--|
| Comuna    |  | Región     |  |
| Provincia |  | Superficie |  |

**MONTO OFERTA EN U.F.:**

**III. DOCUMENTOS OBLIGATORIOS.**

|                                                                                                                                                                                                                                                       | SI     | No |
|-------------------------------------------------------------------------------------------------------------------------------------------------------------------------------------------------------------------------------------------------------|--------|----|
|                                                                                                                                                                                                                                                       | Aplica |    |
| <b>PERSONA NATURAL</b>                                                                                                                                                                                                                                |        |    |
| Copia simple cédula de identidad oferente                                                                                                                                                                                                             |        |    |
| Copia simple escritura pública de Mandato                                                                                                                                                                                                             |        |    |
| Copia simple cédula de identidad Mandatario                                                                                                                                                                                                           |        |    |
| <b>PERSONA JURÍDICA</b>                                                                                                                                                                                                                               |        |    |
| Copia simple de personería o poderes sociales de(los) representante(s) legales con certificación de su vigencia emitido por el organismo competente, en un plazo no superior a 120 días de antelación a la fecha de apertura de la Propuesta Pública. |        |    |
| Copia simple del certificado otorgado por el organismo competente que acredite que la persona jurídica se encuentra vigente emitido en un plazo no superior a 120 días de antelación a la fecha de la apertura de la Propuesta Pública.               |        |    |
| Copia simple escritura constitución social y todas sus modificaciones o estatutos, en caso de que el inmueble se encuentre en zona fronteriza.                                                                                                        |        |    |
| Boleta de Garantía <b>(Original)</b> .                                                                                                                                                                                                                |        |    |

**Firma del oferente o Representante(s) Legal(es).**



IV.- Facúltase a la División de Bienes Nacionales para que determine las publicaciones de los avisos respectivos.



Anótese, regístrese en el Ministerio de Bienes Nacionales, publíquese y archívese.

"POR ORDEN DEL PRESIDENTE DE LA REPÚBLICA"

(FDO.) JULIO ISAMIT DÍAZ. Ministro de Bienes Nacionales.

Lo que transcribo a Ud., para su conocimiento.

Saluda Ud.

  
  
ÁLVARO VILLADO IRRIBARRA  
Subsecretario de Bienes Nacionales

DISTRIBUCIÓN.

Div. de Bs. Nac.  
Dpto. Enaj. de Bs.  
Seremi Bs. Nac. Reg. de Tarapacá.  
División de Catastro  
Unidad de Catastro Regional  
Estadísticas  
Unidad de Decretos  
Archivo Oficina de Partes.