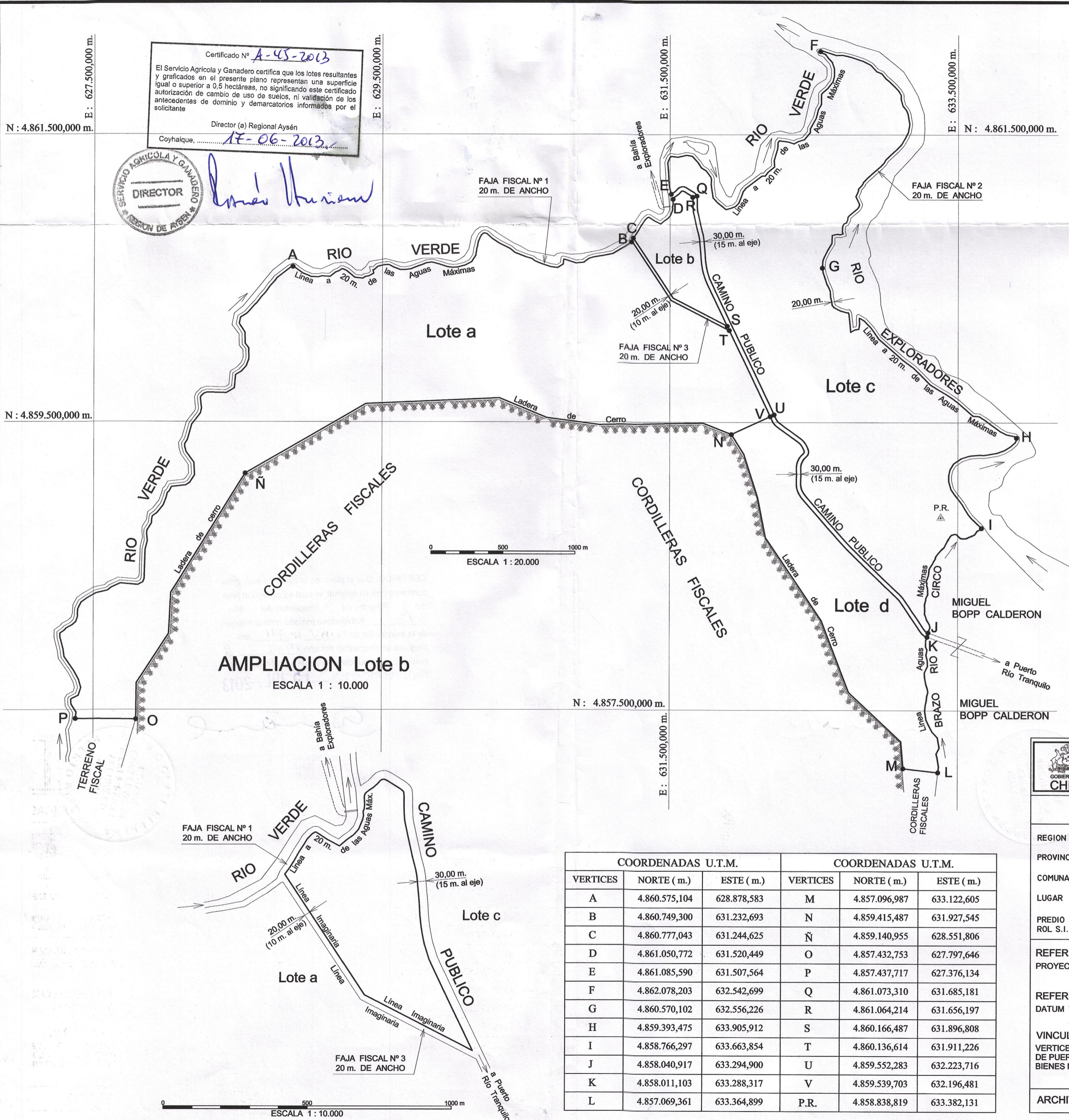
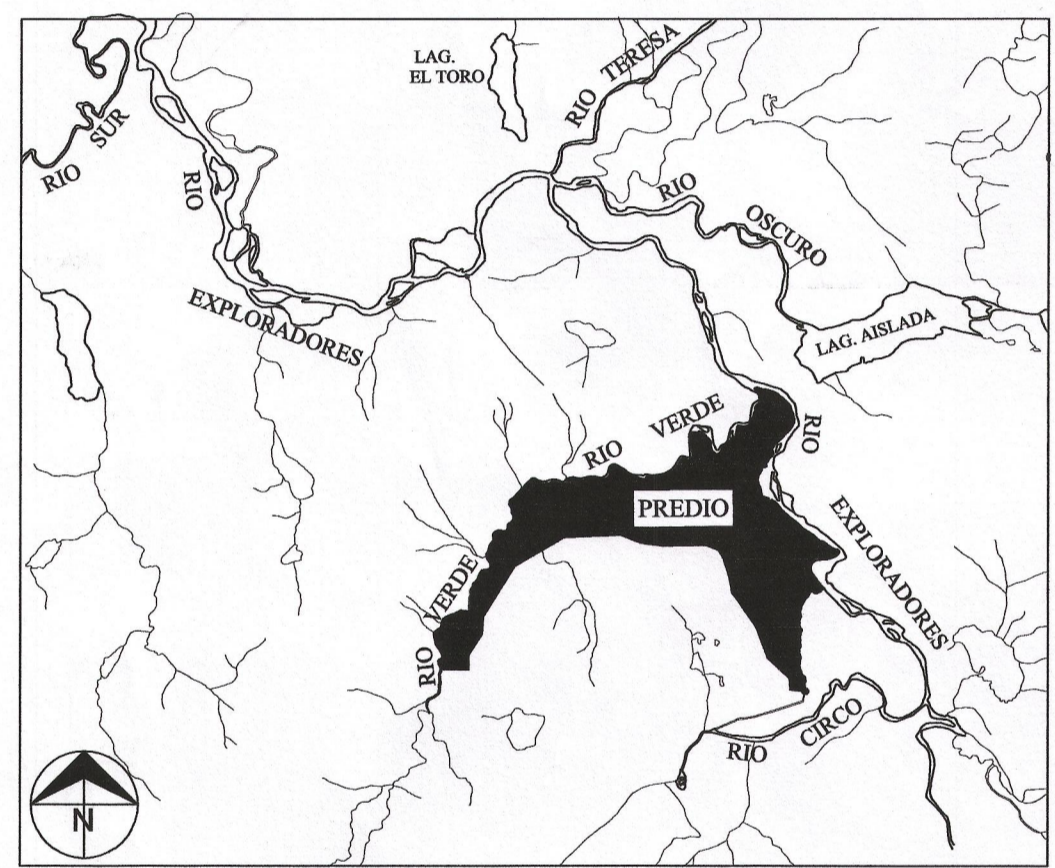


Certificado N° A-45-2013
 El Servicio Agrícola y Ganadero certifica que los lotes resultantes y graficados en el presente plano representan una superficie igual o superior a 0,5 hectáreas, no significando este certificado autorización de cambio de uso de suelos, ni validación de los antecedentes de dominio y demarcatorios informados por el solicitante.
 Director (a) Regional Aysén
 Coyhaique, 17-06-2013

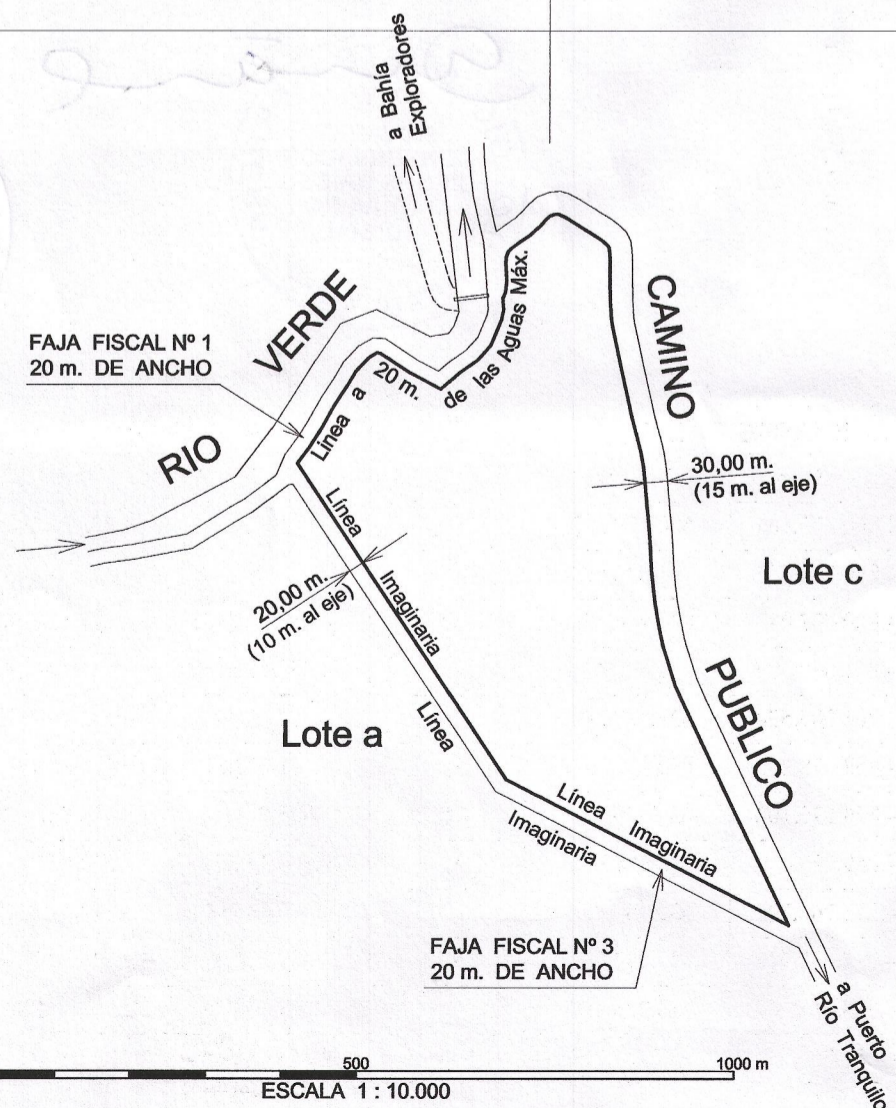


CUADRO DE SUPERFICIES	
LOTES	SUPERFICIES (Hás.)
a	455,95 Hás.
b	25,18 Hás.
c	334,13 Hás.
d	110,95 Hás.
Faja Fiscal Camino Público	11,34 Hás.
Faja Fiscal N° 1 (Lado Rio Verde)	20,08 Hás.
Faja Fiscal N° 2 (Lado Rio Exploradores)	10,50 Hás.
Faja Fiscal N° 3	1,87 Hás.
TOTAL	970,00 Hás.

CROQUIS DE UBICACION



AMPLIACION Lote b
 ESCALA 1 : 10.000



VERTICES	COORDENADAS U.T.M.		VERTICES	COORDENADAS U.T.M.	
	NORTE (m.)	ESTE (m.)		NORTE (m.)	ESTE (m.)
A	4.860.575,104	628.878,583	M	4.857.096,987	633.122,605
B	4.860.749,300	631.232,693	N	4.859.415,487	631.927,545
C	4.860.777,043	631.244,625	Ñ	4.859.140,955	628.551,806
D	4.861.050,772	631.520,449	O	4.857.432,753	627.797,646
E	4.861.085,590	631.507,564	P	4.857.437,717	627.376,134
F	4.862.078,203	632.542,699	Q	4.861.073,310	631.685,181
G	4.860.570,102	632.556,226	R	4.861.064,214	631.656,197
H	4.859.393,475	633.905,912	S	4.860.166,487	631.896,808
I	4.858.766,297	633.663,854	T	4.860.136,614	631.911,226
J	4.858.040,917	633.294,900	U	4.859.552,283	632.223,716
K	4.858.011,103	633.288,317	V	4.859.539,703	632.196,481
L	4.857.069,361	633.364,899	P.R.	4.858.838,819	633.382,131

MINISTERIO DE BIENES NACIONALES DIVISION DEL CATASTRO NACIONAL DE LOS BIENES DEL ESTADO		FISCO	SECRETARIO REGIONAL MINISTERIAL BIENES NACIONALES REGION DE AYSEN DEL GENERAL CARLOS IBAÑEZ DEL CAMPO CARLOS PACHECO, TOLEDO	
UBICACION REGION : AYSEN DEL GENERAL CARLOS IBAÑEZ DEL CAMPO PROVINCIA : AYSEN COMUNA : AYSEN LUGAR : RIO EXPLORADORES PREDIO : RIO EXPLORADORES ROL S.I.I. : N° 1081 - 14				EJECUTOR MILTON ROJAS PINO INSPECTOR U. DE CATASTRO
PLANO N° 11201 - 906 C.R. REFERENCIA CARTOGRAFICA : PROYECCION U.T.M., HUSO 18 REFERENCIA GEODESICA : DATUM WGS 84 VINCULACION : VERTICES PTR 1, DE LA BASE GEODESICA DE PUERTO TRANQUILO, DEL MINISTERIO DE BIENES NACIONALES.		D.L. N° 1.939 DE 1977 ORIGEN DE LA INFORMACION : - LEVANTAMIENTO PLANIMETRICO MIXTO CON GPS GEODESICO L2, Y ESTACION TOTAL. OBSERVACIONES : - EL PRESENTE PLANO DE SUBDIVISION MODIFICA EN FORMA Y CABIDA A LOS PLANOS N° XI - 1 - 1.635 C.R. Y XI - 1 - 2.195 C.R. DE ESTE MINISTERIO, SEGUN RESOLUCION EXENTA N° 475 DE FECHA 16 DE MAYO DE 2013. - FECHA LEVANTAMIENTO 06 / 03 / 2013.	DIBUJO MILTON ROJAS PINO	
ARCHIVO :		ESCALA 1 : 20.000	SUPERFICIE LAS INDICADAS	FECHA MAYO 2013

RECEIVED
15 JUL 2013

CERTIFICO: Que el plano de la vuelta se encuentra conforme con su original, el cual se agregó al final del Registro de Propiedad del año 2013; habiéndose tomado nota al margen de la inscripción de Fs. 440 N° 74 del Registro de Propiedad del año 1972 respecto de la subdivisión a que se refiere.-
Doy fe. PUERTO AYSÉN, 15 JUL. 2013

