



ACTA DE APERTURA DE OFERTAS

LICITACIÓN PÚBLICA TERRENOS FISCALES UBICADOS EN LA REGIÓN DE ANTOFAGASTA

APROBADAS POR DECRETO N° 496, DE FECHA 28 DE DICIEMBRE DE 2018,
DEL MINISTERIO DE BIENES NACIONALES

ANTOFAGASTA, 19 DE MAYO DE JUNIO DE 2019

Lugar: Sala de reuniones Secretaría Regional Ministerial de Bienes Nacionales, Antofagasta.

Fecha: 19 de Junio de 2019

Comisión revisora:

1. Secretario Regional Ministerial: Omar Farías Castillo
2. Encargado Unidad de Bienes (S): Juan Castillo Ortiz
3. Encargado del Área de Energía: Luis Ortiz Cortés

Acta:

Presentación:

- Se inicia el proceso de Apertura de las Ofertas a las 12:30 horas por parte del Ministro de Fe.
- El Secretario Regional Ministerial, Omar Farías Castillo, realiza una breve intervención en la cual agradece la presencia de los oferentes presente en el acto.
- El Ministro de Fe, señala que el presente acto corresponde sólo a una constatación pública preliminar de antecedentes, y por lo tanto no corresponde a un acto de calificación propiamente tal, la atribución de adjudicación recae exclusivamente en el Sr. Ministro de Bienes Nacionales.
- Se registra el ingreso de 2 ofertas en total

7

Apertura y Lectura de las Propuestas:

- Se procede a la apertura y a la lectura en voz alta de las ofertas.

Tabla de ofertas de licitación:

LOTE A, UBICADO APROXIMADAMENTE A 7,5 KMS. AL ORIENTE DE LA INTERSECCIÓN RUTA 5 CON RUTA 24, DE LA COMUNA DE MARÍA ELENA, PROVINCIA DE TOCOPILLA, REGIÓN DE ANTOFAGASTA, PLANO N°02302-4.490-C.R. DE UNA SUPERFICIE TOTAL DE 66,86 HÁS.:

N°	OFERENTE	FORMULARIO PRESENTACIÓN	GARANTÍA	ACREDITA OFERENTE	MONTO OFERTA	OBSERVACIONES	FIRMA


LOTE B, UBICADO APROXIMADAMENTE A 7,5 KMS. AL ORIENTE DE LA INTERSECCIÓN RUTA 5 CON RUTA 24, DE LA COMUNA DE MARÍA ELENA, PROVINCIA DE TOCOPILLA, REGIÓN DE ANTOFAGASTA, PLANO N°02302-4.490-C.R. DE UNA SUPERFICIE TOTAL DE 81,98 HÁS.:

N°	OFERENTE	FORMULARIO PRESENTACIÓN	GARANTÍA	ACREDITA OFERENTE	MONTO OFERTA	OBSERVACIONES	FIRMA


LOTE C, UBICADO APROXIMADAMENTE A 7,5 KMS. AL ORIENTE DE LA INTERSECCIÓN RUTA 5 CON RUTA 24, DE LA COMUNA DE MARÍA ELENA, PROVINCIA DE TOCOPILLA, REGIÓN DE ANTOFAGASTA, PLANO N°02302-4.490-C.R. DE UNA SUPERFICIE TOTAL DE 120,21 HÁS.:

N°	OFERENTE	FORMULARIO PRESENTACIÓN	GARANTÍA	ACREDITA OFERENTE	MONTO OFERTA	OBSERVACIONES	FIRMA

UBICADO APROXIMADAMENTE A 7 KMS. AL NORESTE DE MARÍA ELENA, SECTOR CRUCERO, DE LA COMUNA DE MARÍA ELENA, PROVINCIA DE TOCOPILLA, REGIÓN DE ANTOFAGASTA, PLANO N°02302-4.491-C.R. DE UNA SUPERFICIE TOTAL DE 395,11 HÁS.:

N°	OFERENTE	FORMULARIO PRESENTACIÓN	GARANTÍA	ACREDITA OFERENTE	MONTO OFERTA	OBSERVACIONES	FIRMA
1	COLBUN S.A.	/	/	/	4763,98		
			8107,66				


UBICADO APROXIMADAMENTE A 8,5 KMS. AL SUROESTE DE INTERSECCIÓN RUTA 5 CON RUTA B-800, SECTOR PAMPA LOS CHANGOS, DE LA COMUNA DE TALTAL, PROVINCIA Y REGIÓN DE ANTOFAGASTA, PLANO N°02104-8.978-C.R. DE UNA SUPERFICIE TOTAL DE 767,08 HÁS.:

N°	OFERENTE	FORMULARIO PRESENTACIÓN	GARANTÍA	ACREDITA OFERENTE	MONTO OFERTA	OBSERVACIONES	FIRMA
1	ENGIE ENERGIA CHILE	/	/	/	7300 UF		
			14.544				


Observaciones:

Termino de la reunión:

- Siendo las 13:03 horas, se pone término al proceso de apertura.


JUAN PABLO GONZALEZ CRUZ
 ABOGADO
 MINISTRO DE FE


OMAR FARIAS CASTILLO
 SECRETARIO REGIONAL MINISTERIAL
 ANTOFAGASTA

ENGIE ENERGIA CHILE S.A.
 Pablo Espinoza Aguirre
 8.463.089-6


Colbun S.A.
 Ricardo Valenzuela B.
 A2.MS.243-6
